

ELŐTERJESZTÉS

KESZTHELY VÁROS ÖNKORMÁNYZATA
KÉPVISELŐ-TESTÜLETE

2018. szeptember 27-ei soros ülésére

Tárgy:

Harangtorony létesítésének engedélyezése iránti kérelem

Előterjesztő:

Törvényességi ellenjegyzés:

.....
Ruzsics Ferenc
polgármester

.....
Dr. Horváth Teréz
jegyző

Az előterjesztést készítette:

Az előterjesztést jóváhagyta:

.....
Szücsné Dr. Lancz Anita
vagyongazdálkodási ügyintéző

.....
Tóth Eszter osztályvezető
Közgazdasági Osztály

Tisztelt Képviselő-testület!

Vértessaljai András a Kézfogás Harangjáért Alapítvány (8360 Keszthely, Hajnal út 4.) Harangbizottságának elnöke harangtorony létesítése iránti kérelemmel fordult Keszthely Város Polgármesteréhez. (1. sz. melléklet: kérelem) A harangtoronyban kapna helyet a „Kézfogás harangja”, amely a négy szomszédos település (Cserszegtomaj, Hévíz, Gyenesdiás, Keszthely) összefogásával valósult meg 2002-ben. A felállítandó harangtorony helyszínéül Keszthely Város Önkormányzata tulajdonában lévő 5515/1 hrsz-ú közterületet (Keszthely-kertváros, Mély út) jelölte meg. A harangtorony az úttesttel párhuzamos, már meglévő betonszínpadon kerülne elhelyezésre.

A közterületek elnevezéséről, a házszámozás szabályairól, az emlékmű állítás rendjéről szóló 3/2018. (I. 26.) önkormányzati rendelet (továbbiakban: Rendelet) 14. § (1) bekezdése szerint a város közterületein emlékmű csak a képviselő-testület hozzájárulásával helyezhető el. (2. sz. melléklet: rendelet kivonat) A tervezési munkálatok elsősorban az anyagi forrás előteremtésének nehézségei miatt nem indulhattak meg.

A benyújtott kérelem jelenleg nem felel meg a Rendelet 18. § (1) bekezdésében megjelölteknek (hiányzik a tervdokumentáció és településképi vélemény, továbbá kivitelező személye nem került megjelölésre). A kérelemben foglaltakkal kapcsolatban érdemi döntés csak a szükséges dokumentumok benyújtását követően hozható.

Azonban a kérelemben foglaltak elvi támogatásával Keszthely Város Önkormányzata kinyilváníthatja a „Kézfogás harangja”, valamint a harangtorony felállításának ügye melletti elköteleződését.

Kérem, hogy az emlékmű elhelyezését az alábbi határozati javaslatot elfogadni szíveskedjenek.

Határozati javaslat/2018. (IX. 27.) számú képviselő-testületi határozat

Keszthely Város Önkormányzata Képviselő-testülete megtárgyalta a „**Harangtorony létesítésének engedélyezése iránti kérelem**” című előterjesztést és az alábbi határozatot hozta.

1. Keszthely Város Önkormányzata Képviselő-testülete elviekben hozzájárul ahhoz, hogy a Kézfogás Harangjáért Alapítvány (8360 Keszthely, Hajnal út 4.) a Keszthely, 5515/1 helyrajzi számú közterületen harangtoronyt helyezzen el.
2. A képviselő-testület a végleges döntését azt követően hozza meg, hogy az Alapítvány az általa tervezett harangtoronnyal kapcsolatban a közterületek elnevezéséről, a házszámozás szabályairól, az emlékmű állítás rendjéről szóló 3/2018. (I. 26.) önkormányzati rendelet (továbbiakban: Rendelet) 14. § (1) bekezdésének megfelelően kérelmet nyújt be az önkormányzat részére.
3. A képviselő-testület felkéri a polgármestert, hogy a döntésről az érintett felet tájékoztassa, illetve arra, hogy a Rendelet szerinti kérelmet ismételten terjessze a képviselő-testület elé.

Határidő: tájékoztatásra: 2018. október 15.

Felelős: Ruzsics Ferenc polgármester

Dr. Horváth Teréz jegyző

(Tóth Eszter, közgazdasági osztályvezető)

Keszthely, 2018. szeptember 19.

Ruzsics Ferenc
polgármester

Keszthely Város Polgármestere
Ruzsics Ferenc Úr részére

Keszthely
Fő tér 1.

Kérelem

Tárgy: A Keszthely, Kertváros Mély úton (5515/1 hrsz) lévő betonszínpadon Harangtorony létesítésének engedélyezése

A beton talapzat 22 éve épült 1996-ban.

Méretei: 10 m széles az úttal párhuzamosan, arra merőlegesen 5,5 m.

Az út és környezete Keszthely-Kertváros közterülete.

A jelzett terület 9650 m² nagyságú.

Mély út hrsz: 5515/1.

A betonszínpaddal egybefüggő terület 75 m hosszú, mélysége mintegy 28-30 m széles.

A jelzett terület szervesen csatlakozik a Napfénysor úthoz.

A terület térmértéke cca. 2000 m².

A harangtoronyban kap helyet a **KÉZFOGÁS HARANGJA**.

A harangot 2002. március 27-én II. János Pál pára megáldotta (azóta II. János Pál pápát szentté avatták).


A harang négy szomszédos település Cserszegtomaj-Hévíz-Gyenesdiás-Keszthely összefogásával valósult meg.

A harangtorony elkészítésének időpontja: 2019. augusztus 1.,
ünnepélyes átadás: 2019. augusztus 19.

Kérjük a Polgármester Urat, hogy a szükséges engedélyeket megadni szíveskedjen.

Melléklet: 1 db vázrajz (skicc)

Keszthely, 2018. augusztus 26.


Vertesaljai András
Harangbizottság Elnöke
Keszthely-Kertváros, Hajnal u. 4.
Tel: 06-70/453-0345
e-mail: andras.vertesaljai@gmail.com

2018 AUG 29. *Ujváros*
1 m. melléklet

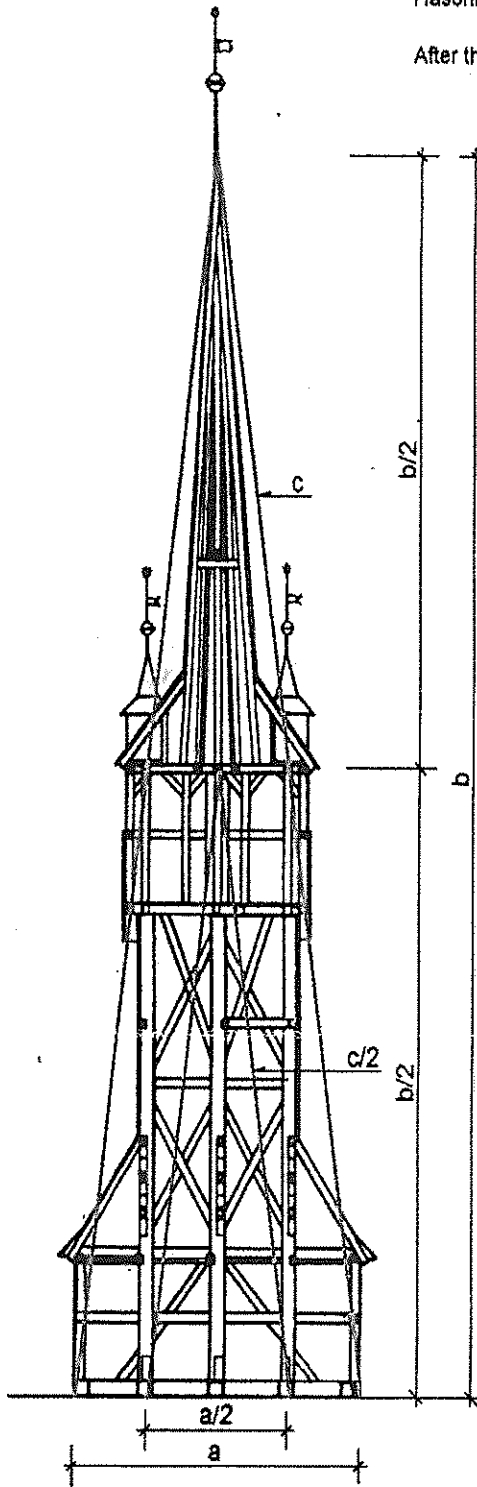
KESZTHELYI POLGÁRMESTERSÉG KÖZTÁRSASÁG	
2018 SZEPTEMBER 3.	
2/935/18	
SZ. DR. LA	

*Ujvárosi
Rúcs*

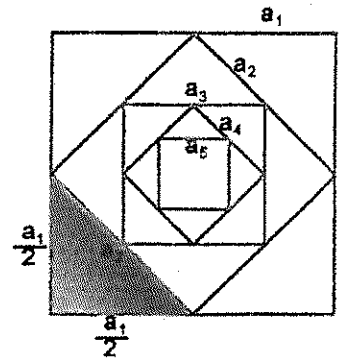
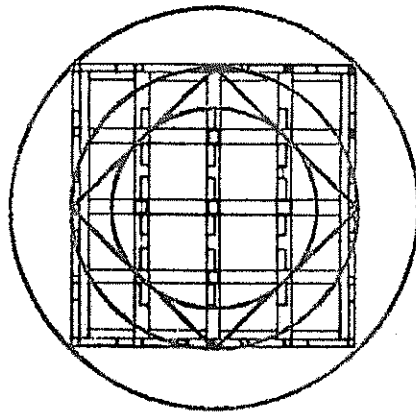
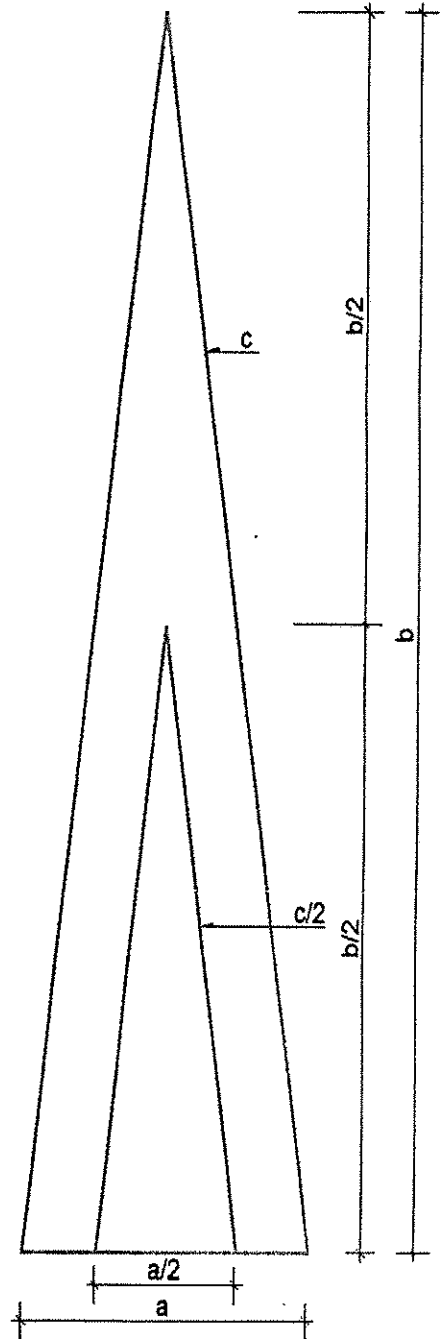


SISA BÉLA

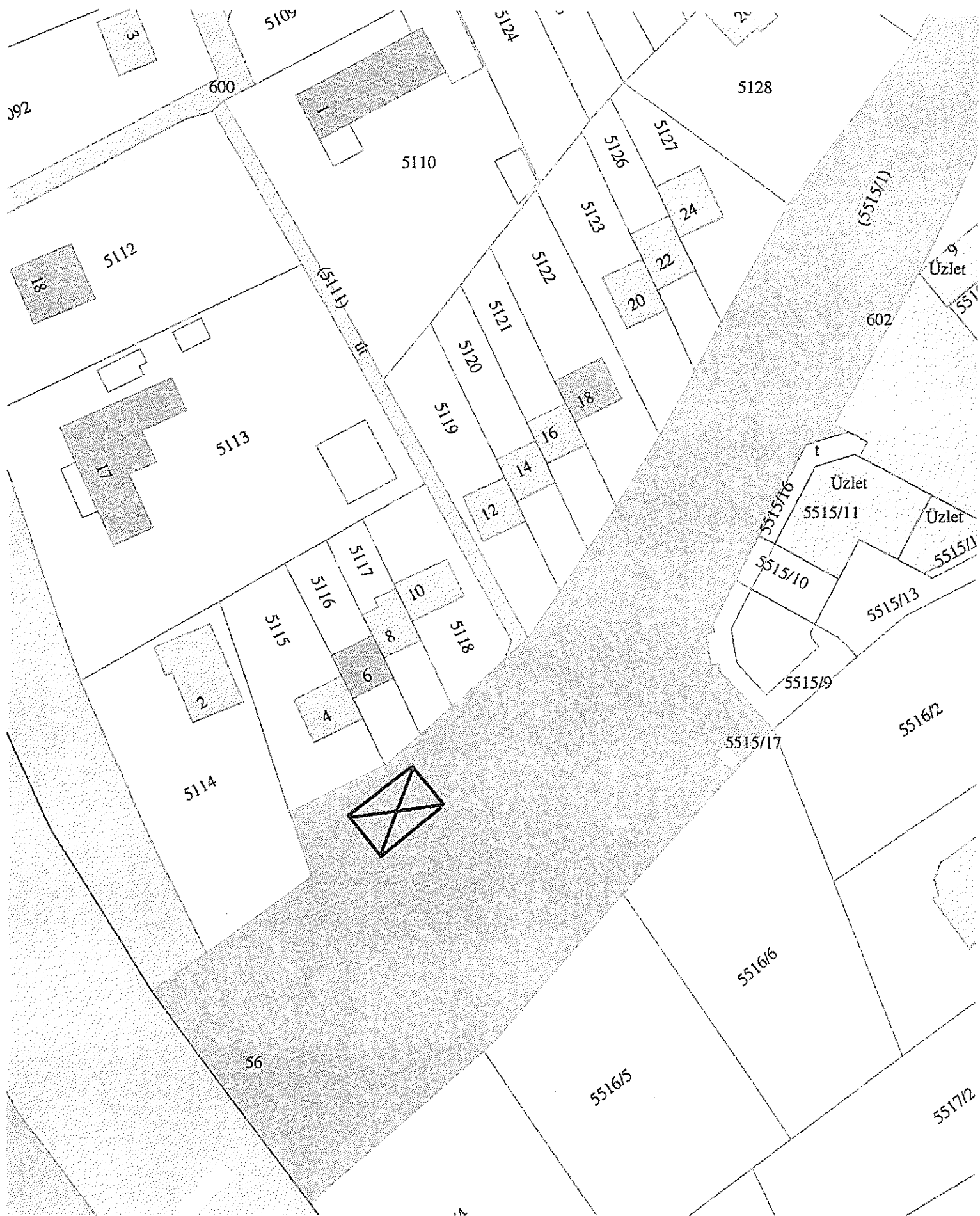
A SZERZŐ TÖBB MINT HÁROM ÉVTIZEDES KUTATÓMUNKÁJÁNAK EREDMÉNYÉT TARTJA KEZÉBEN AZ OLVASÓ. 1970-BEN KAPTA AZ ELSŐ, TORONYRA VONATKOZÓ MEGBÍZÁST: A VILLÁMSÚJTOTTA TISZACSÉCSEI HARANGTORONY HELYREÁLLÍTÁSÁT TERVEZTE MEG, MAJD KÖVETKEZTEK A GÖDÖRHÁZI ÉS KERCSAZOMORI TERVEZŐMUNKÁK. EZEK SORÁN ÖTLÖTT FEL BENNE, HOGY VAJON A KŐÉPÍTÉSZETBEN HASZNÁLT, KÖZÉPKORI EREDETŰ KÖR-NÉGYSZÖGES TRIANGULÁS SZERKESZTÉSI MÓDSZERT A FÁBÓL KÉSZÜLT ÉPÍTMÉNYEKRE IS LEHETNE ALKALMAZNI? AZ ELMÉLETET A GYAKORLATBAN 1972-73-AS ERDÉLYI KUTATÁSAI ÉS FELMÉRÉSI MUNKÁI SORÁN PRÓBÁLTA KI: A MEZŐCSÁVÁSI ÉS A MAGYARVISTAI FATORNYOK ARÁNYAINAK VISSZASZERKESZTÉSE A VÁRT EREDMÉNYEKET HOZTA. A BÍZTATÓ KEZDET UTÁN 1974-BEN KAPTA A FELKÉRÉST ARRRA, HOGY EGERBEN TARTSON ELŐADÁST A KÁRPÁT-MEDENCE FATORNYAIRÓL. EZ VOLT AZ ELSŐ NAGYOBB LÉLEGZETŰ MUNKA, AHOL SZÁMVETÉST KELLETT CSINÁLNIA, SAJÁT ANYAGÁN KÍVÜL KÖZELÉBEN VOLT AZ OMF ARCHÍVUMA ÉS NÉPI ÉPÍTÉSZETI GYŪJTEMÉNYE, VALAMINT BALOGH ILONÁ ALAPMUNKÁJA. AZ AZÓTA AZ EGÉSZ KÁRPÁT-MEDENCÉBEN RENDSZERESEN FOLYTATOTT TEREPMUNKA KÖNYVÉSZETI ÉS LEVÉLTÁRI KUTATÁSOKKAL IS KIEGÉSZÜLT, S AZ ELMÉLET A NYÍREGYHÁZI SÓSTÓI MŰZEUMLALUBAN REKONSTRUKCIÓBAN FELÉPÍTETT TIVADARI HARANGTORONYBAN ÖLTÖTT TESTET. BARÁTAI ÉS MUNKATÁRSAI SEGÍTSÉGÉVEL MEGSZÜLETETT A KÖNYV. ÍME HÁROM ÉVTIZED KUTATÓMUNKÁJÁNAK EGY KÖTETBEN. FOGADJÁK SZERETETTEL!



Hasonló háromszögek tétele szerint: $\frac{a}{a/2} = \frac{b}{b/2} = \frac{c}{c/2}$
 After the theorem of similar triangle: $\frac{a}{a/2} = \frac{b}{b/2} = \frac{c}{c/2}$



Pitagorasz tétele szerint: $a_2 = a_1 \frac{\sqrt{2}}{2}$
 After Pythagoras' theorem: $a_2 = a_1 \frac{\sqrt{2}}{2}$



L. m. melléklet

Keszthely Város Önkormányzata Képviselő-testülete
3/2018. (I. 26.) önkormányzati rendelete
a közterületek elnevezéséről, a házsámozás szabályairól,
az emlékmű állítás rendjéről
(kivonat)

I. fejezet
Általános rendelkezések

1. § (1) A rendelet célja, hogy egységesen szabályozza Keszthely város közigazgatási területén közterületek elnevezését, továbbá a közterületnév- és házsámtábla elhelyezésének, illetve az emléktábla, emlékmű, szobor, kereszt, emlékjel, emlékfal (továbbiakban: emlékmű) állításának a rendjét.

IV. fejezet
Emlékmű állítás rendjére vonatkozó szabályok

14. § (1) A város közterületein emlékmű – a (2) bekezdés kivételével – csak a képviselő-testület hozzájárulásával a településképi helyi rendelkezések figyelembevételével helyezhető el.

(2) Korábban már a hatályos jogszabályi előírások szerint kihelyezett emlékmű ideiglenes – a tábla vagy az épület felújításával kapcsolatos – eltávolításához, visszahelyezéséhez írásbeli kérelem alapján a polgármester előzetes hozzájárulásával kerülhet sor.

15. § (1) Nem adható hozzájárulás olyan emlékmű állításához, amely
a) megjelenésében város- illetve utcaképet vagy műemlékvédelmi előírást sért,
b) személynek emléket állító emlékmű esetén – ha nem felel meg a 4. §-ban foglaltaknak.

(2) A Képviselő-testület határozhat emlékmű eltávolításáról, ha az emlékmű állítás (1) bekezdés szerinti feltételei már nem állnak fenn.

16. § A műemlék, műemlék-jellegű és a helyi védettségű épületeken emlékmű elhelyezéséhez az illetékes műemlékvédelmi hatóság előzetes hozzájárulása is szükséges.

17. § A képviselő-testületi hozzájárulás nélkül vagy a hozzájárulásról szóló határozatban foglaltaknak nem megfelelően elhelyezett emlékművet a jegyző az emlékmű tulajdonosának költségére leszerelteti és elszállíttatja.

18. § (1) Az emlékmű elhelyezésére irányuló kezdeményezésnek tartalmaznia kell:
a) az emlékmű megjelenését ábrázoló tervet (vagy fényképet), a részleteket is (szöveg, ábra, betűforma, színek megjelölése, méret, anyag) egyértelműen ábrázoló méretarányban,
b) a kihelyezés helyének, módjának pontos megjelölését,
c) az ingatlan tulajdonosának írásbeli hozzájárulását,
d) a kérelmező és a kivitelezésért felelős személy nevét, címét,
e) nyilatkozatot a szükség szerinti karbantartás, javítás, helyreállítás vállalásáról,
f) a 16. § hatálya alá tartozó esetekben az illetékes műemlékvédelmi hatóság hozzájárulását
g) településképi véleményt vagy tudomásul vételt.

(2) Emlékmű eltávolítását a városban székhellyel rendelkező szervezet kezdeményezheti.

(3) Emlékmű – önkormányzat részére történő - ajándékozása esetén az (1) bekezdés e) pontban meghatározott nyilatkozatot a képviselő-testület határozata pótolhatja.

(4) A közterületen emlékmű elhelyezésének engedélyezéséről, valamint az eltávolítás kezdeményezéséről a képviselő-testület a Városstratégiai Bizottság és az Emberi Erőforrások Bizottsága véleményének figyelembevételével dönt.