

## Balaton4U Alkalmazás Áttekintés

Az Alkalmazás a leginnovatívabb technológiákra támaszkodva próbálja a jelenkor látogatóját célozni a Balaton térségében. GPS helymeghatározás segítségével mindig a felhasználóhoz legközelebbi érdekességeknek ad teret, illetve prediktív és egyszerűsített felhasználói felületével azonnal a legmegfelelőbb hely megtalálásának lehetőségét kínálja.

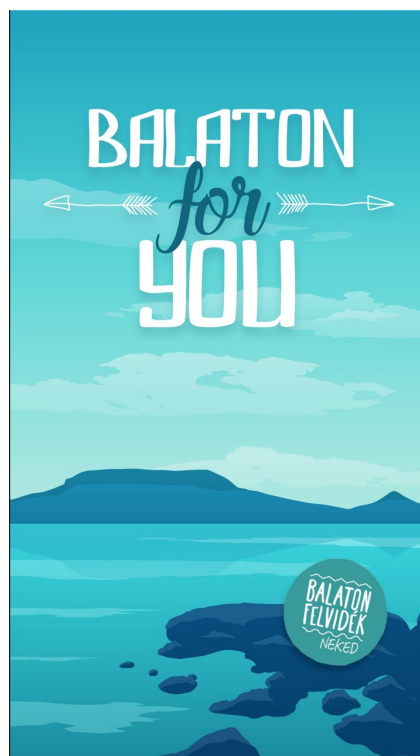
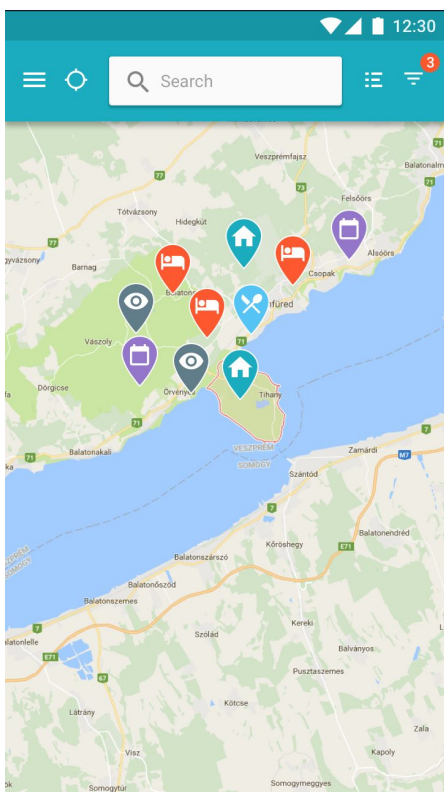
Az alkalmazás nemcsak a nyomtatványból ismert helyeket fogja tartalmazni, hanem rengeteg további relevancia alapú információt mely megfelel az "Itt és Most" mentalitásnak, mely az okos telefonos applikációk egyik jellemzője.

Alkalmazásunk nemcsak a látogatók számára hoz új lehetőséget, de az egész környék életének központi összekötő és információs rendszerévé kíván válni, így közvetlen kapcsolatot kezdeményezhet a felhasználók és kiszolgáltatók közt, lehetőség nyílik azonnali tranzakciók lebonyolítására, illetve valósidejű kommunikációra is. A napjainkban elmaradhatatlan közösségi funkcionalitások, úgymint értékelések, visszajelzések tehát a felhasználók által bővített információk mind megtalálhatóak a hosszú távú terveink közt.

### 1. Indulóképernyő

Az alkalmazás indulásakor a következő kezdőképernyő látható a készülék kijelzőjén.

Ez az átvezető kép nemcsak design elem, hanem a háttérben az alkalmazás frissíti a felhasználó koordinátáit amennyiben hozzáférhető az alkalmazás számára.



### 2. Térkép Nézet

A helymeghatározás sikerességétől függően az alkalmazás a következő induló képernyővel fogadja a felhasználókat.

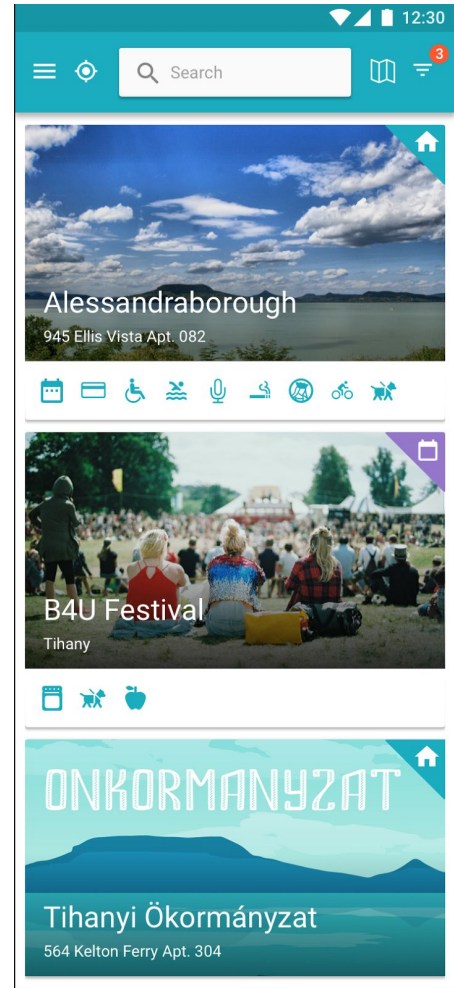
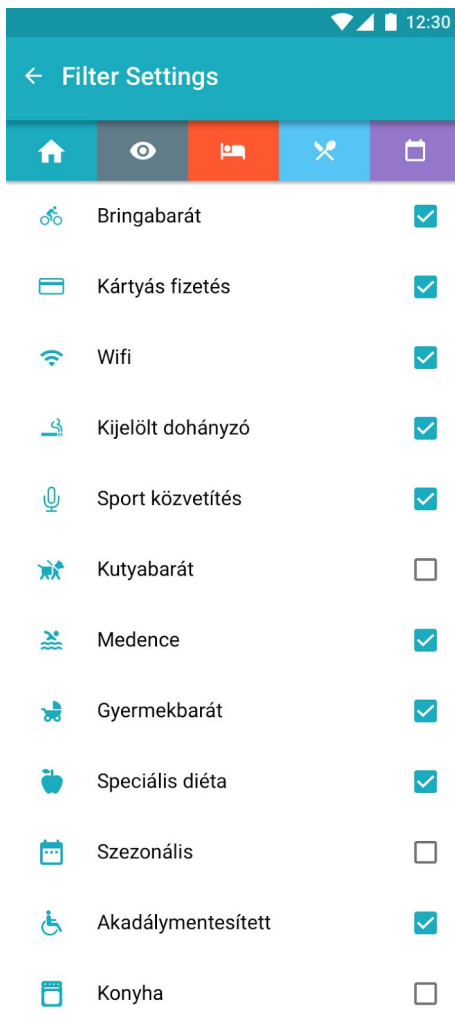
A felhasználót lokációja alapján helyezi el a térképen és adott, az aktív filtereknek megfelelően szűrt eredménylistát ábrázol a térképrészleten. A jelölések jól megkülönböztethetőek a hely típusának megfelelően.

A felső sorban találhatóak a szűrési, keresési lehetőségek illetve a nézetek közti váltás lehetősége.

### 3. Lista Nézet

A felhasználót lokációja alapján az alkalmazás elkészíti a felhasználótól mért távolság alapján az aktív filtereknek megfelelően szűrt eredménylistát. A jelölések itt is egyértelműen utalnak a típusra.

A felső sorban találhatóak a szűrési, keresési lehetőségek illetve a nézetek közti váltás lehetősége.



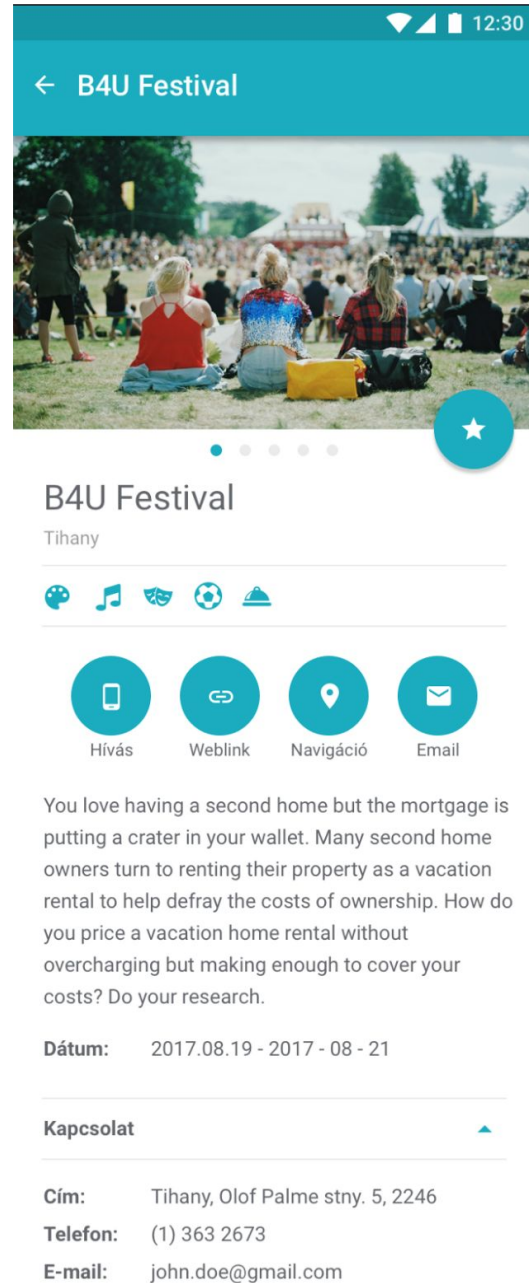
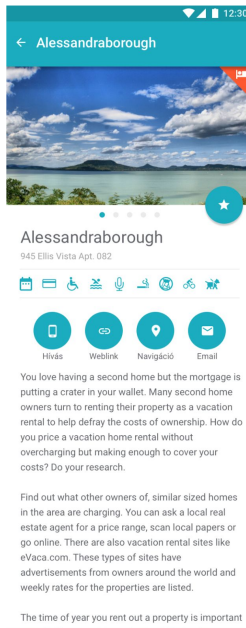
### 4. Szűrési lehetőségek

A rendszer számos szűrési lehetőséget tartalmaz, melyek alapján segít megtalálni a legmegfelelőbb helyszínt az aktuális igényeknek megfelelően.

## 5. Részletek

Mind a térképes mind a listanézet lehetőséget ad egy adott helyszín részletes információinak megtekintésére.

Térképes nézetben a GPS jelölésre kattintva a villámnézet után jutunk el erre a képernyőre listnézetnél egyértelműbben, a lista bármely elemére kattintva.



## 6. További lehetőségek Menü

A felhasználóknak mindig lehetősége van a bal felső sarokra koppintva hozzáférnie egy tovább lehetőségeket és információkat kínáló menühöz.

Itt folyamatosan bővülő lehetőségekre bukkanhat a felhasználó minden frissítésünk után, melyek segítik a pontosabb és gyorsabb választást a listázott lehetőségek közül.

Szolgáltatásunk célja, hogy minél szélesebb körű és változatos előnyökkel járó lehetőségeket kínáljunk a felhasználóknak.

