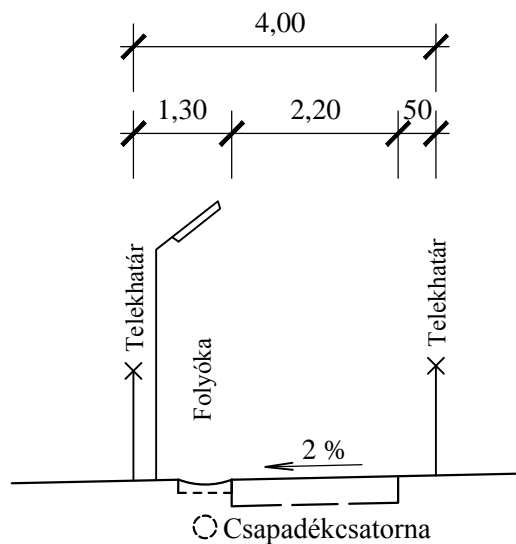
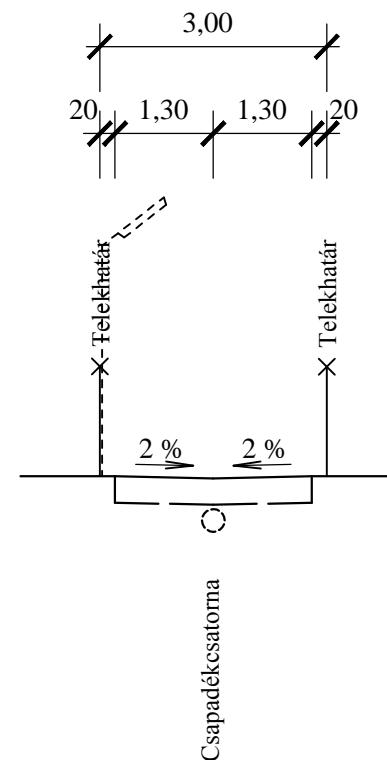


MINTA-KERESZTSZELVÉNYEK M=1:100

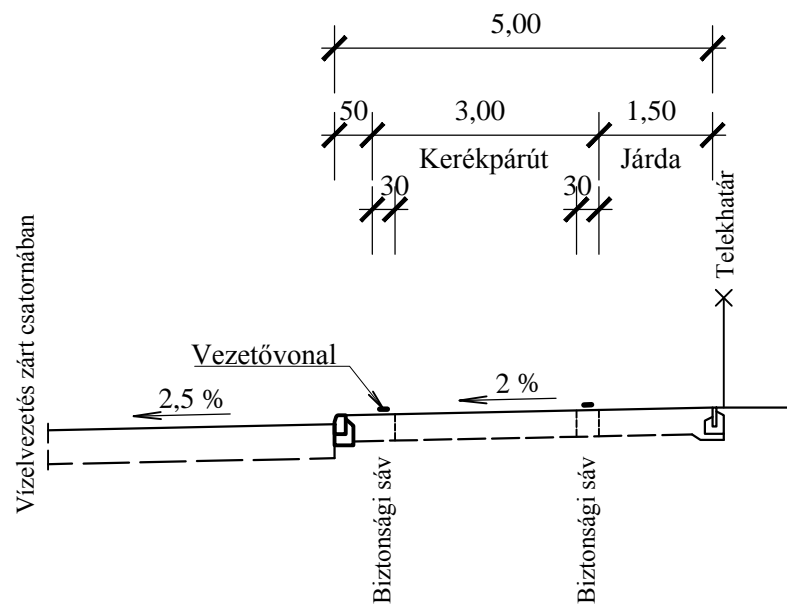
KÖU-6 (GYALOGÁLÓ ÚT) M=1:100



KÖU-6, KÖU-7 (GYALOGÚT, KERÉKPÁRÚT) M=1:100



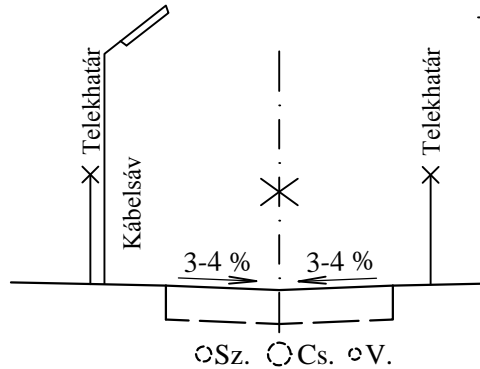

GYALOGÚT, KERÉKPÁRÚT LÉTESÍTÉSE ÚT MELLETT M=1:100



- MEGJEGYZÉS:**— A kerékpárút hasznos szélessége a hálózati besorolástól függ.  
 — Önálló: 1,60-3,00 m-ig, elválasztás nélkül: 2,70-3,30 m-ig.  
 — Padka: 0,50 m, de ha a szintkülönbség 1,50 m-nél nagyobb, 1,00 m és korlát is előírt.  
 — Járda szélessége: mozgáskorlátozott figyelembe vételével: irányonként 0,90 m , gyalogos kisgyermekkel 1,30 m.  
 — Űrszelvény magassága: min. 2,50 m

# MINTA-KERESZTSZELVÉNYEK M=1:100

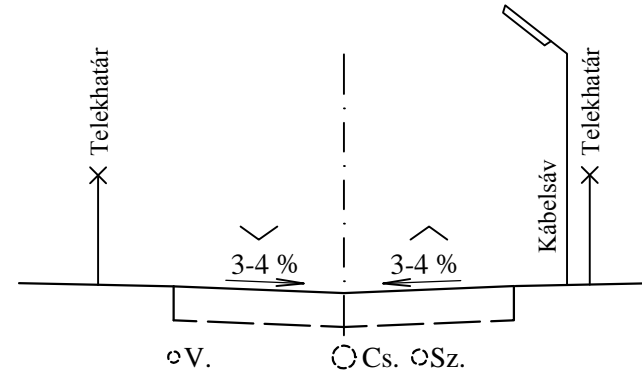
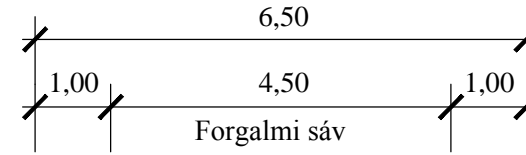
## KÖU-5 (VEGYES HASZNÁLATÚ ÚT) M=1:100



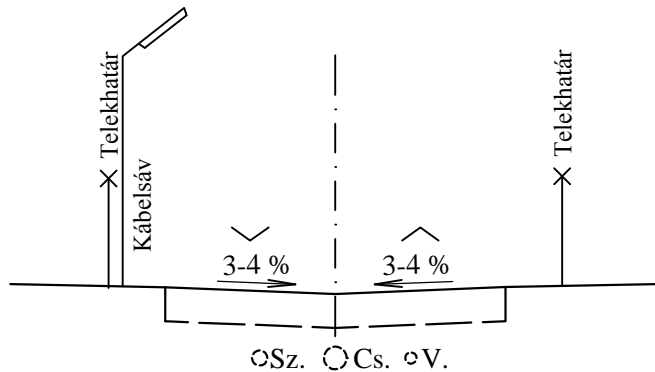
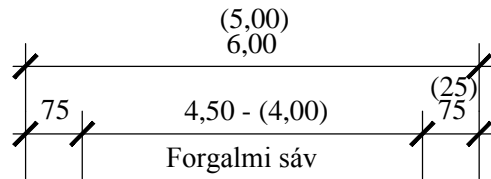
### MEGJEGYZÉS:

— Ingatlanok ki- és behajtói: szélesített, vagy "behúzott" kapuval.

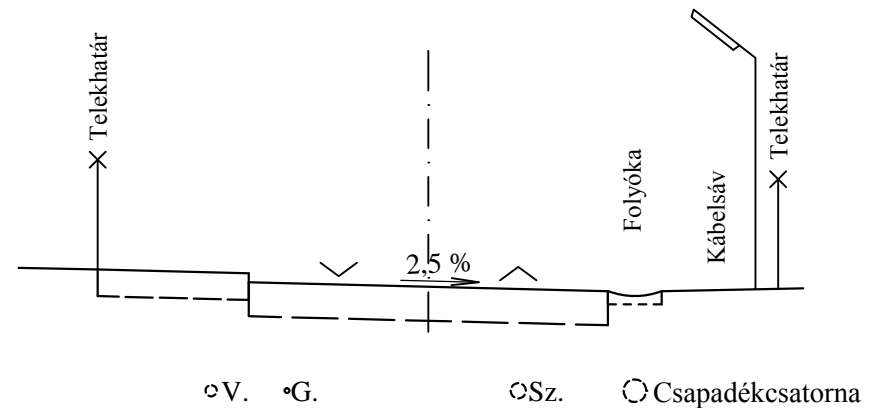
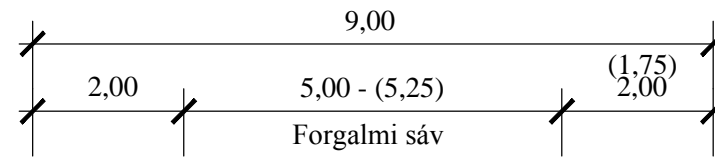
## KÖU-4 (VEGYES HASZNÁLATÚ ÚT) M=1:100



## KÖU-5 (VEGYES HASZNÁLATÚ ÚT) M=1:100 (Csak rövid szakaszon elfogadható)

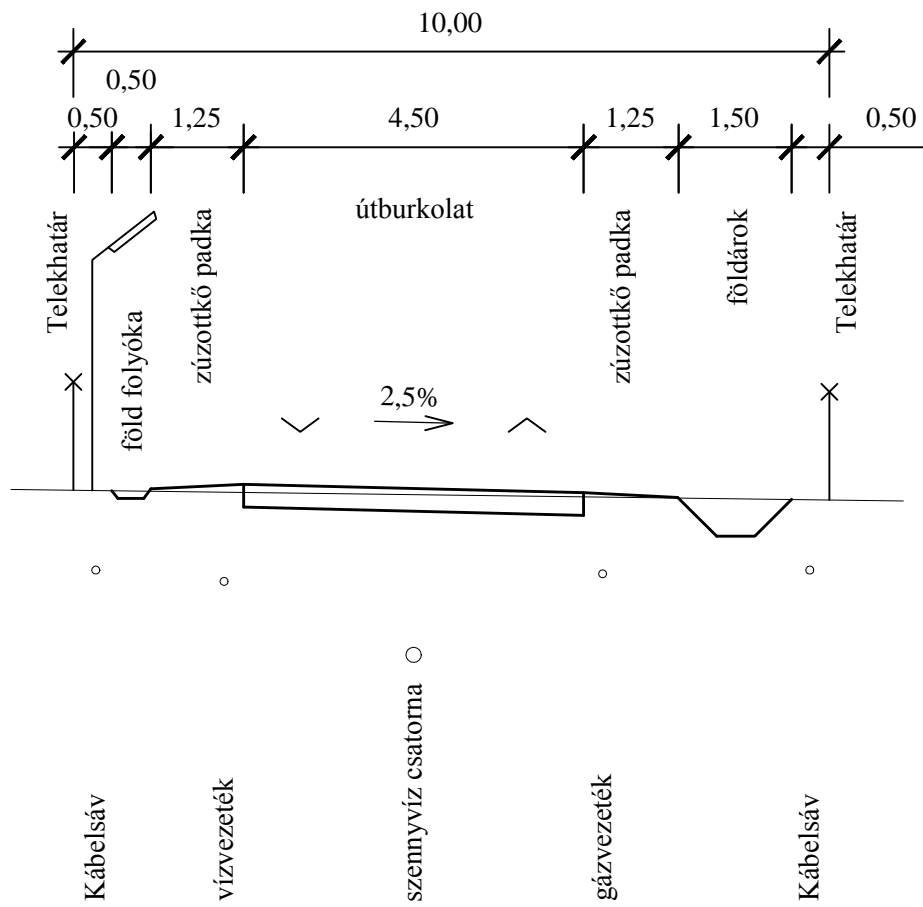


## KÖU-4 (KISZOLGÁLÓ ÚT) M=1:100

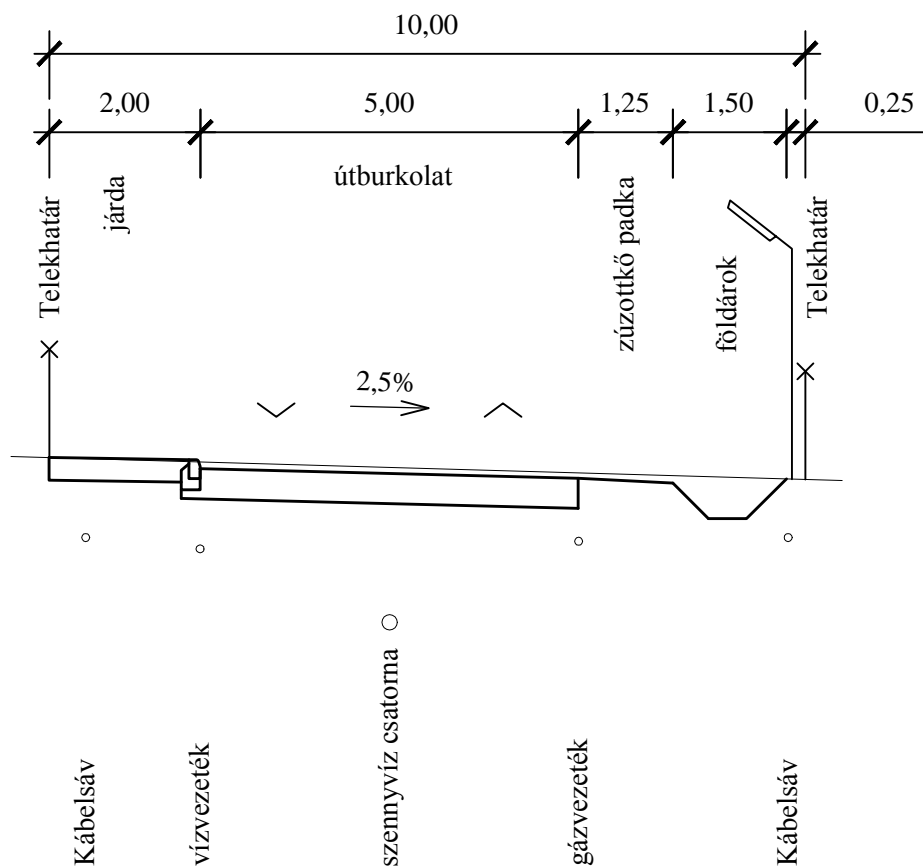


# MINTA-KERESZTSZELVÉNYEK 1:100

## KÖU-4 JELŰ KISZOLGÁLÓ ÚT (pl. Fenyves alle melletti terület)

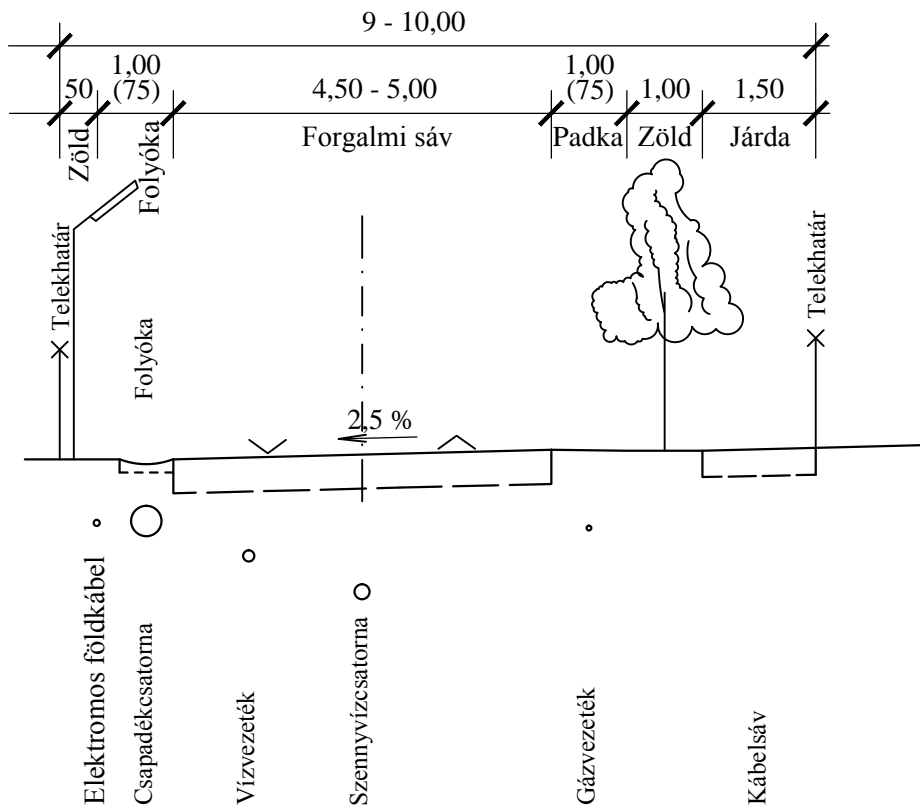


## KÖU-4 JELŰ KISZOLGÁLÓ ÚT (pl. Fenyves alle melletti terület)

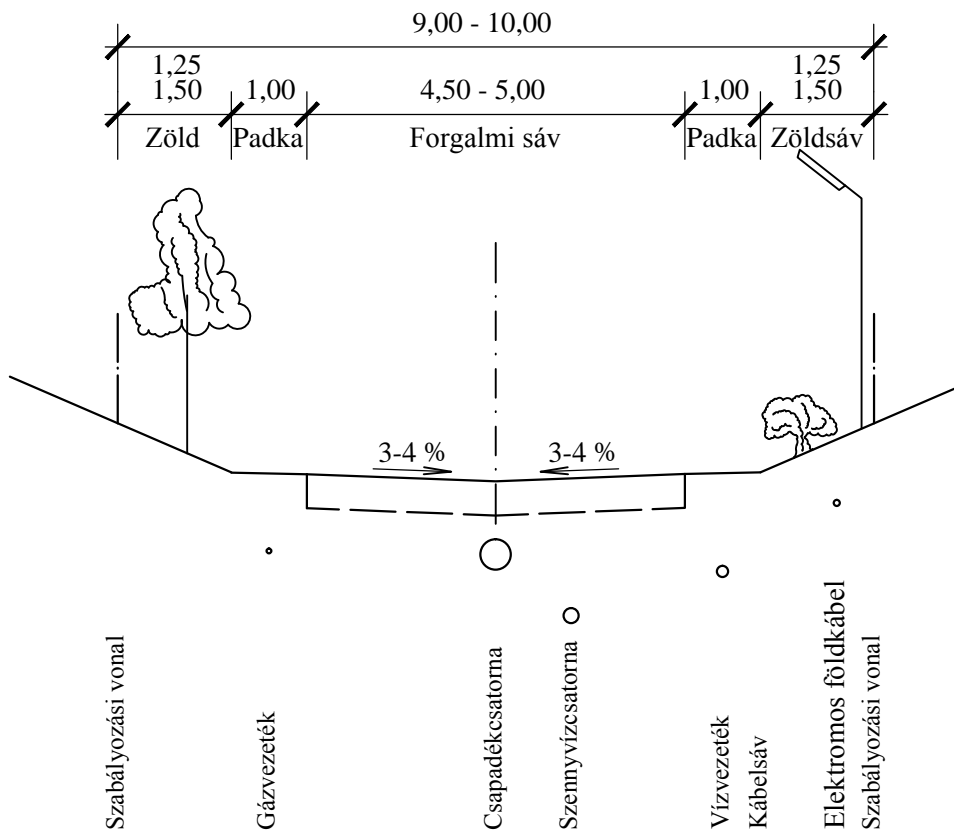


# MINTA-KERESZTSZELVÉNYEK M=1:100

## KÖU-3, KÖU-4 (GYŰJTŐÚT, KISZOLGÁLÓ ÚT) M=1:100

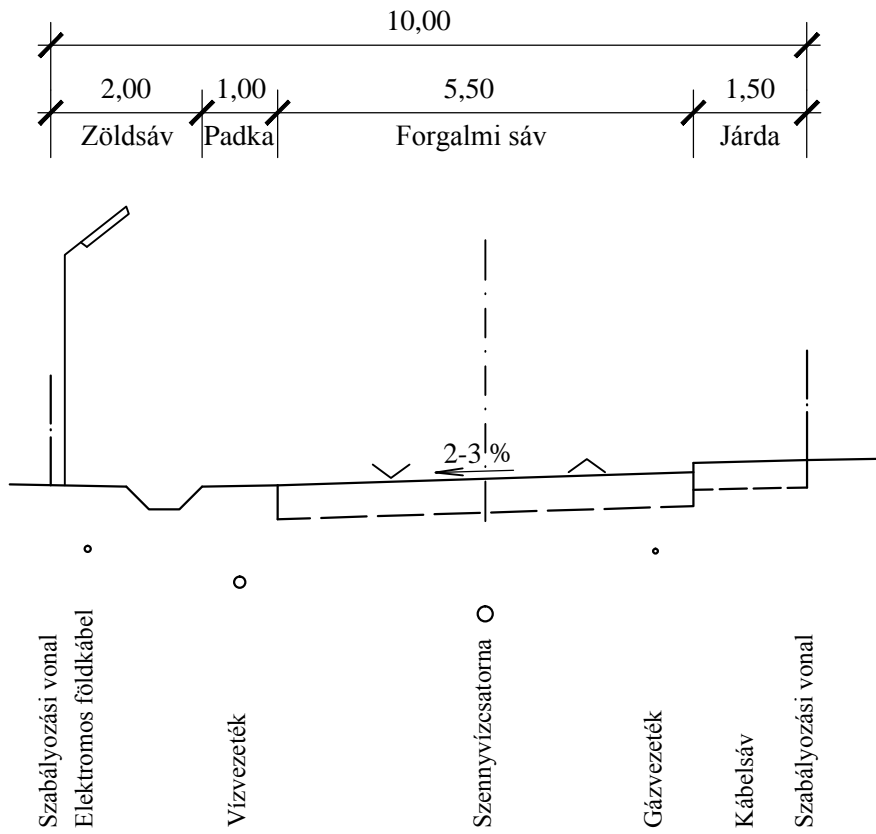


## KÖU-4 (VEGYES FORGALMÚ) KISZOLGÁLÓ ÚT M=1:100

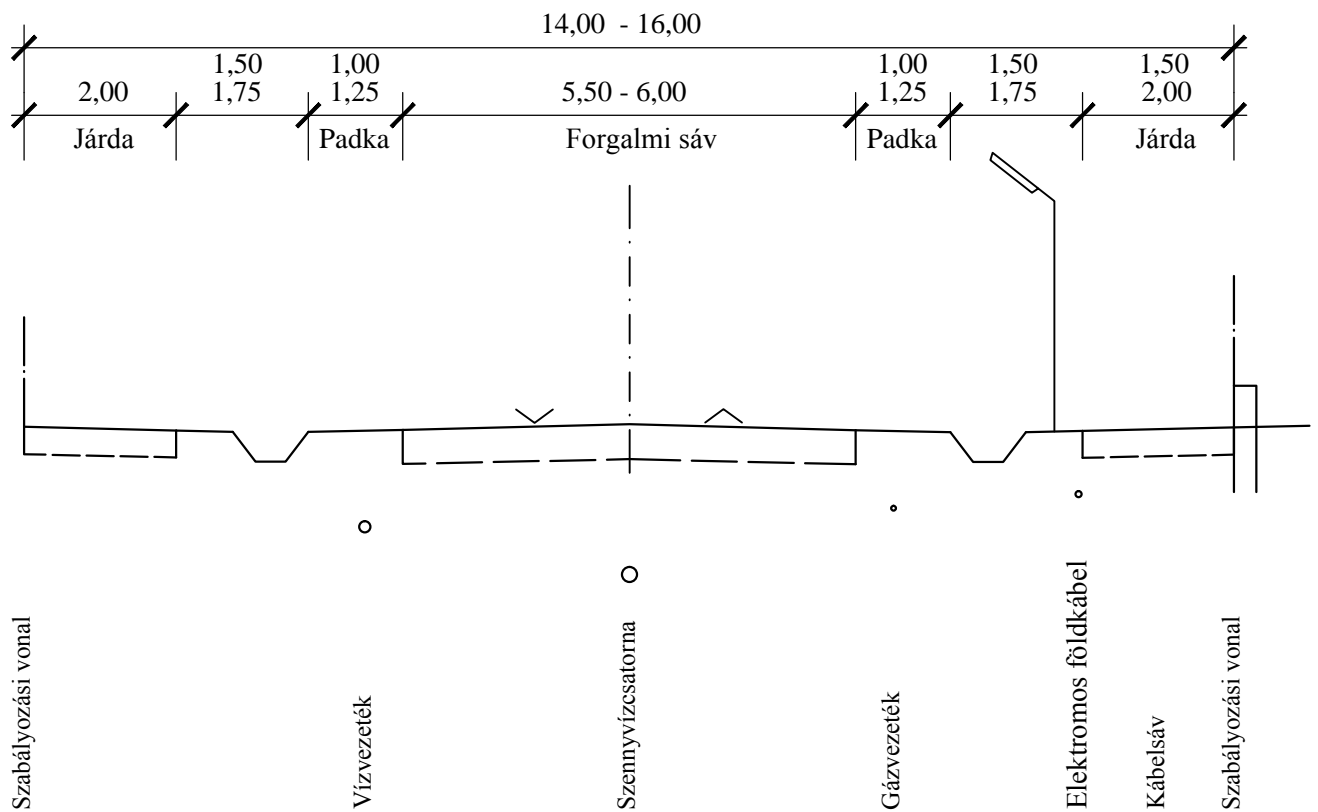


# MINTA-KERESZTSZELVÉNYEK M=1:100

## KÖU-4 KISZOLGÁLÓ ÚT M=1:100

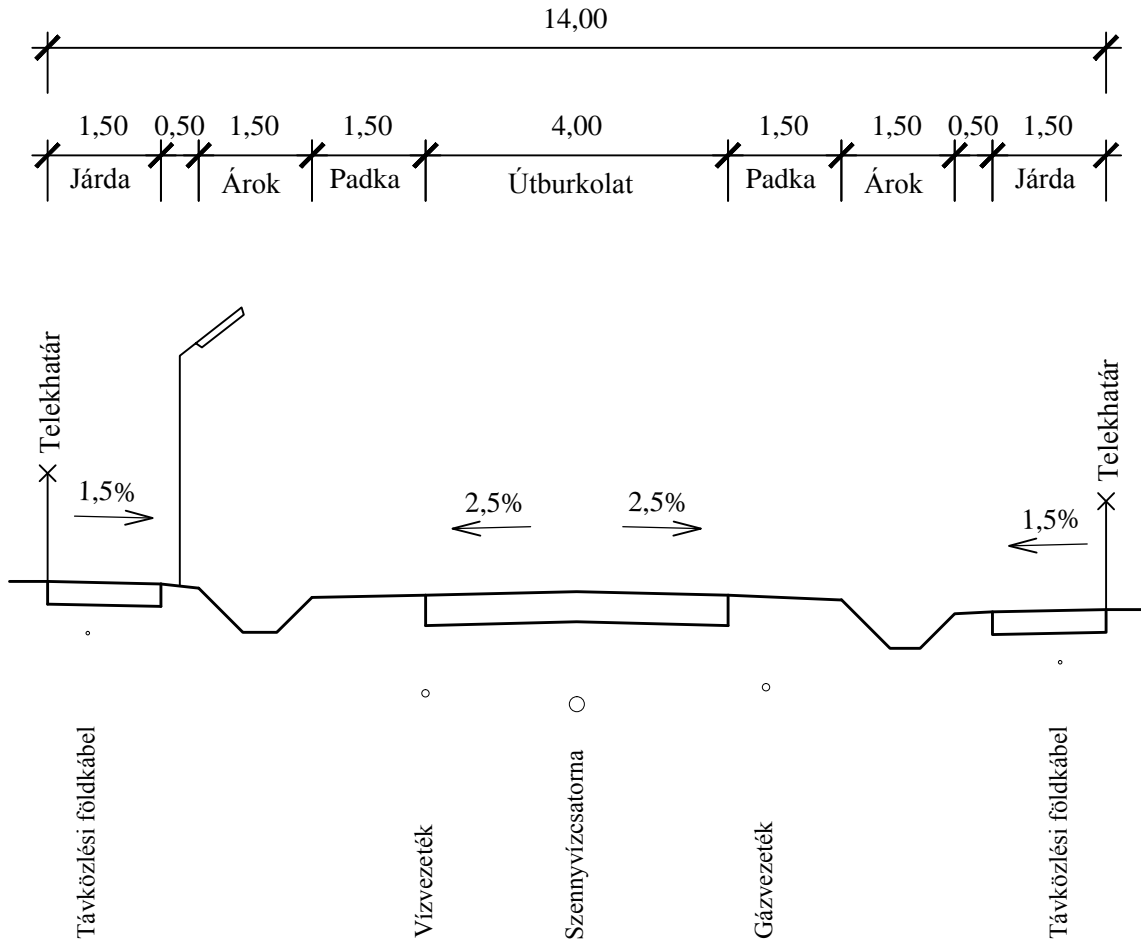


## KÖU-4 KISZOLGÁLÓ ÚT M=1:100

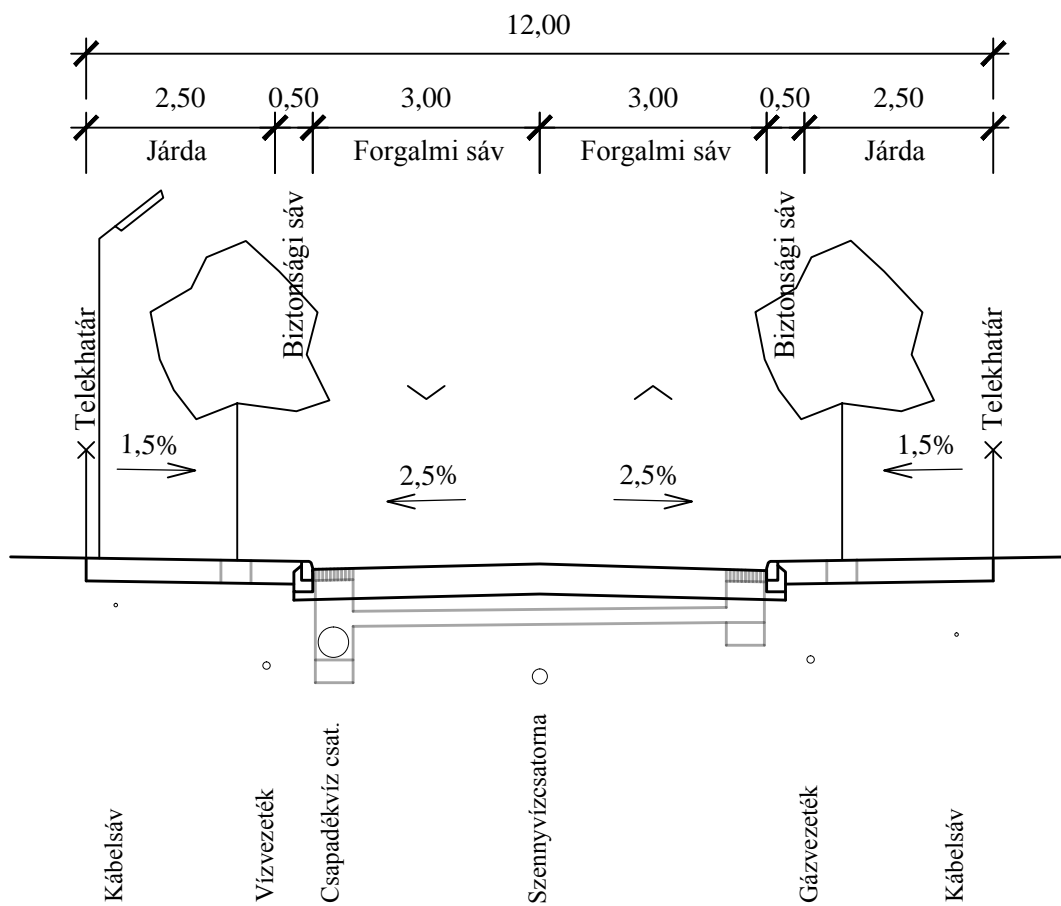


# MINTA-KERESZTSZELVÉNYEK 1:100

## KÖU-3 JELŰ GYŰJTŐ ÚT (pl. Új zámori városrész)

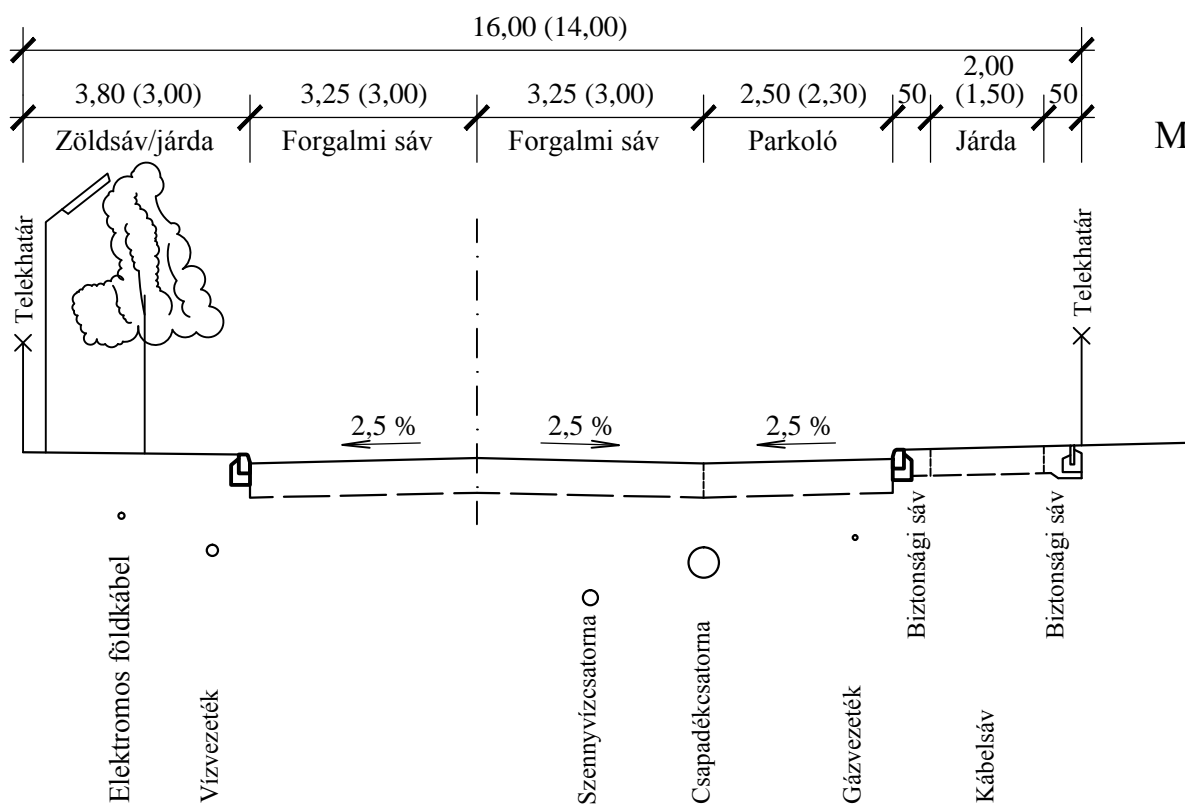


## KÖU-3 JELŰ GYŰJTŐ ÚT (pl. kertvárosi új beépítés)



# MINTA-KERESZTSZELVÉNYEK M=1:100

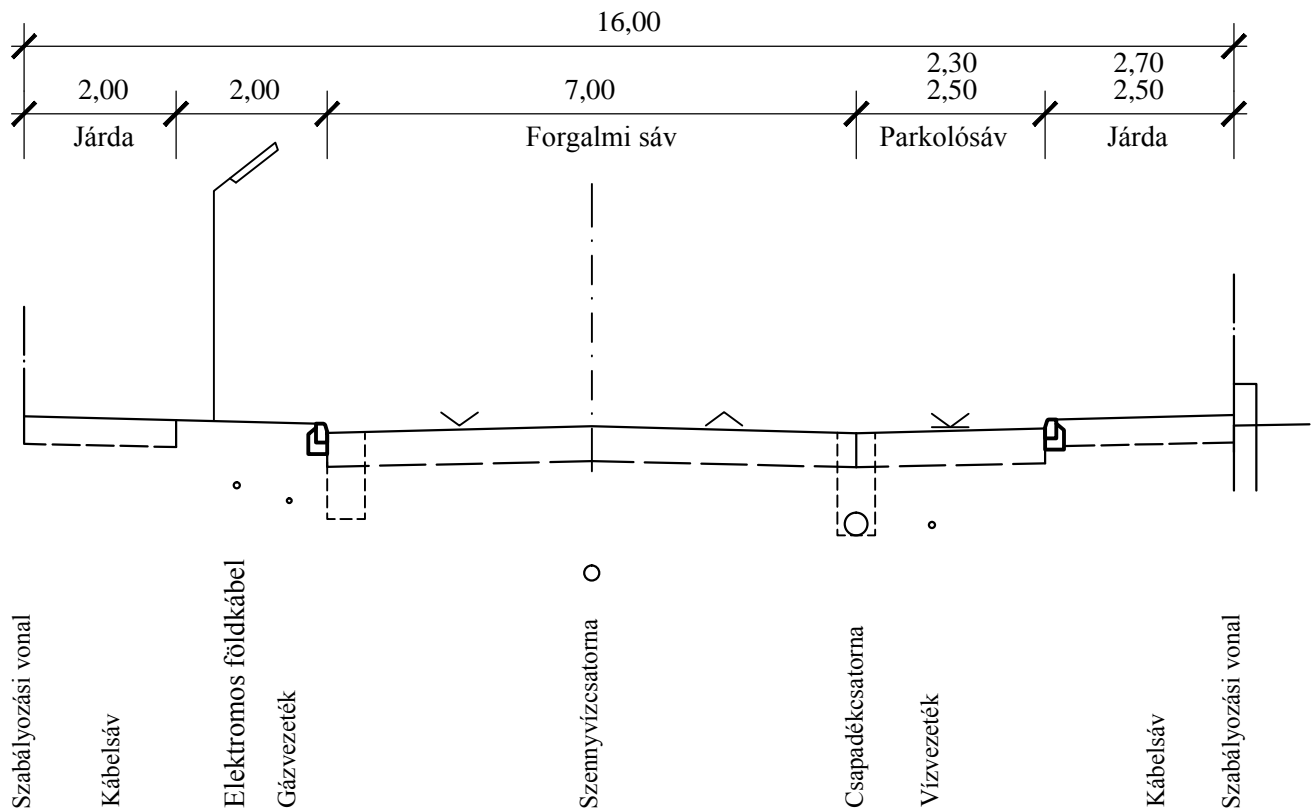
## KÖU-3, KÖU-4 (GYŰJTŐÚT, KISZOLGÁLÓ ÚT) M=1:100



**MEGJEGYZÉS:**— Kis gyalogos forgalom esetén kiskoronájú fákból álló fasor lehetséges, ha a járda 2,50 m-nél szélesebb.

# MINTA-KERESZTSZELVÉNYEK M=1:100

## KÖU-4 GYŰJTŐÚT ÉS KISZOLGÁLÓ ÚT M=1:100

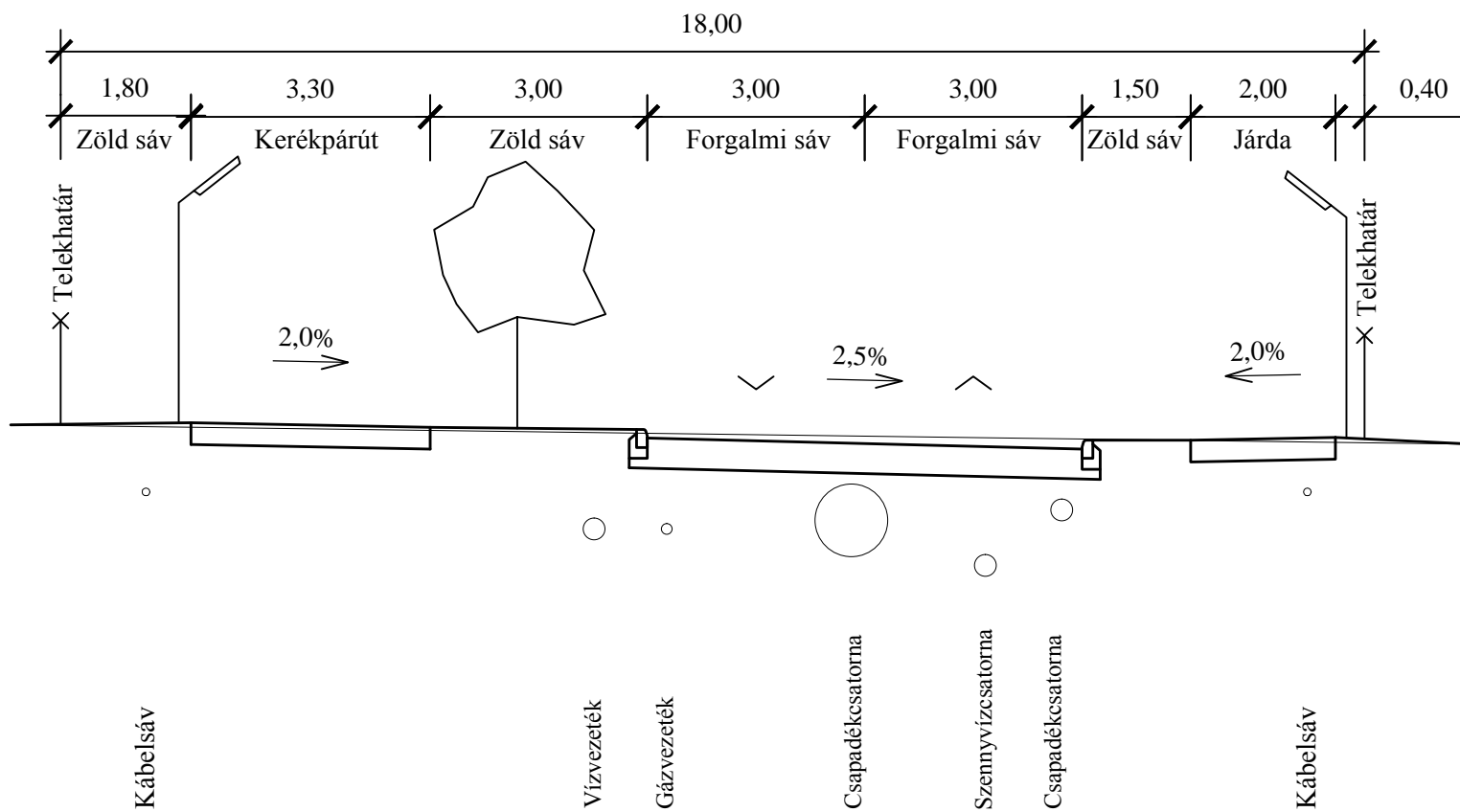


**MEGJEGYZÉS:**— Nyitott kerékpársáv 7,00 m burkolatszélességtől lehetséges:  $2 \times 1,25 + 4,50 = 7,00$  m  
 Kétoldali (zárt) kerékpársáv: 8,00 m-től:  $2 \times 1,25 + (2,75 - 3,00) \times 2 = 8,00 - 8,50$  m  
 (Csak belterületen!)

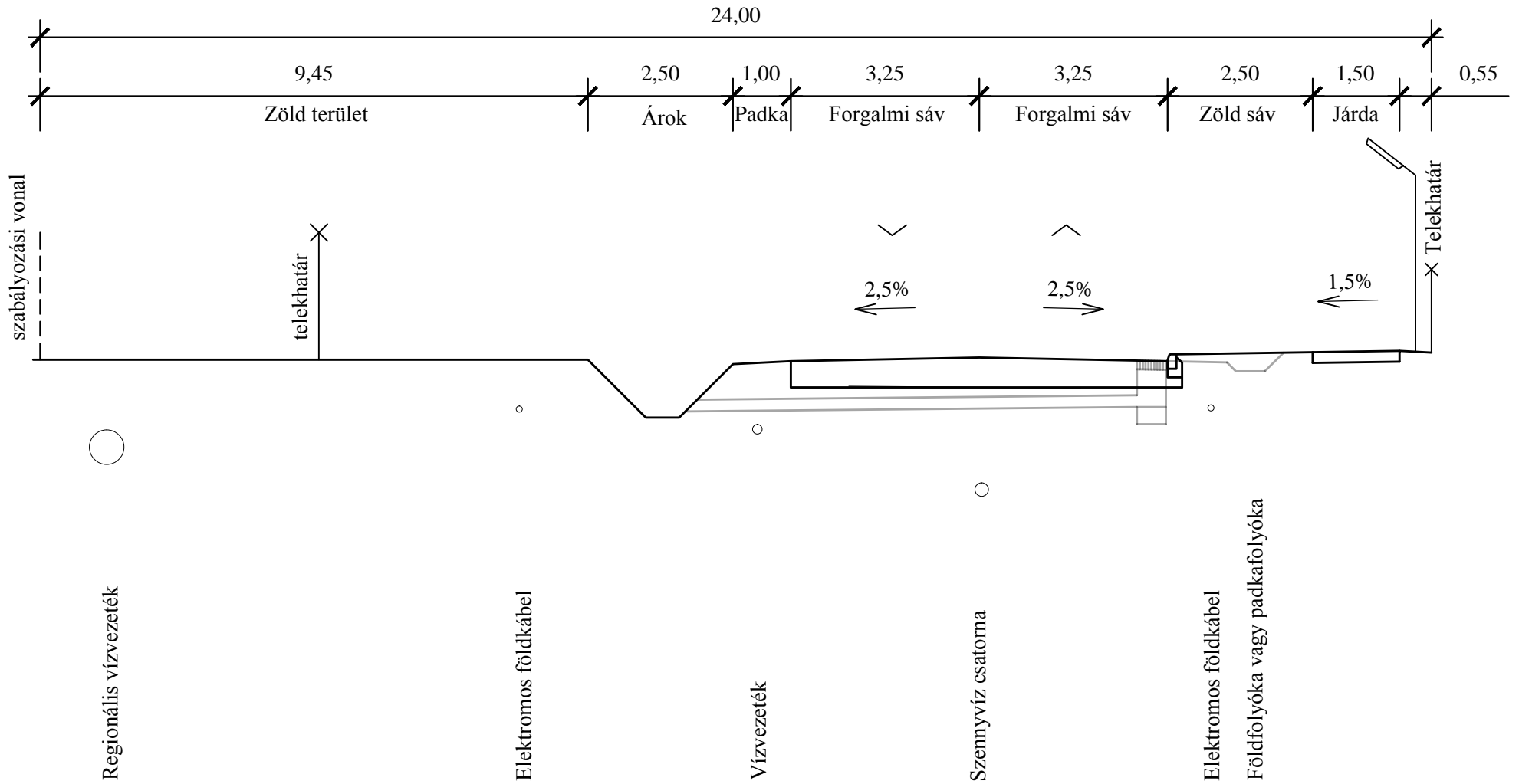


# MINTA-KERESZTSZELVÉNYEK 1:100

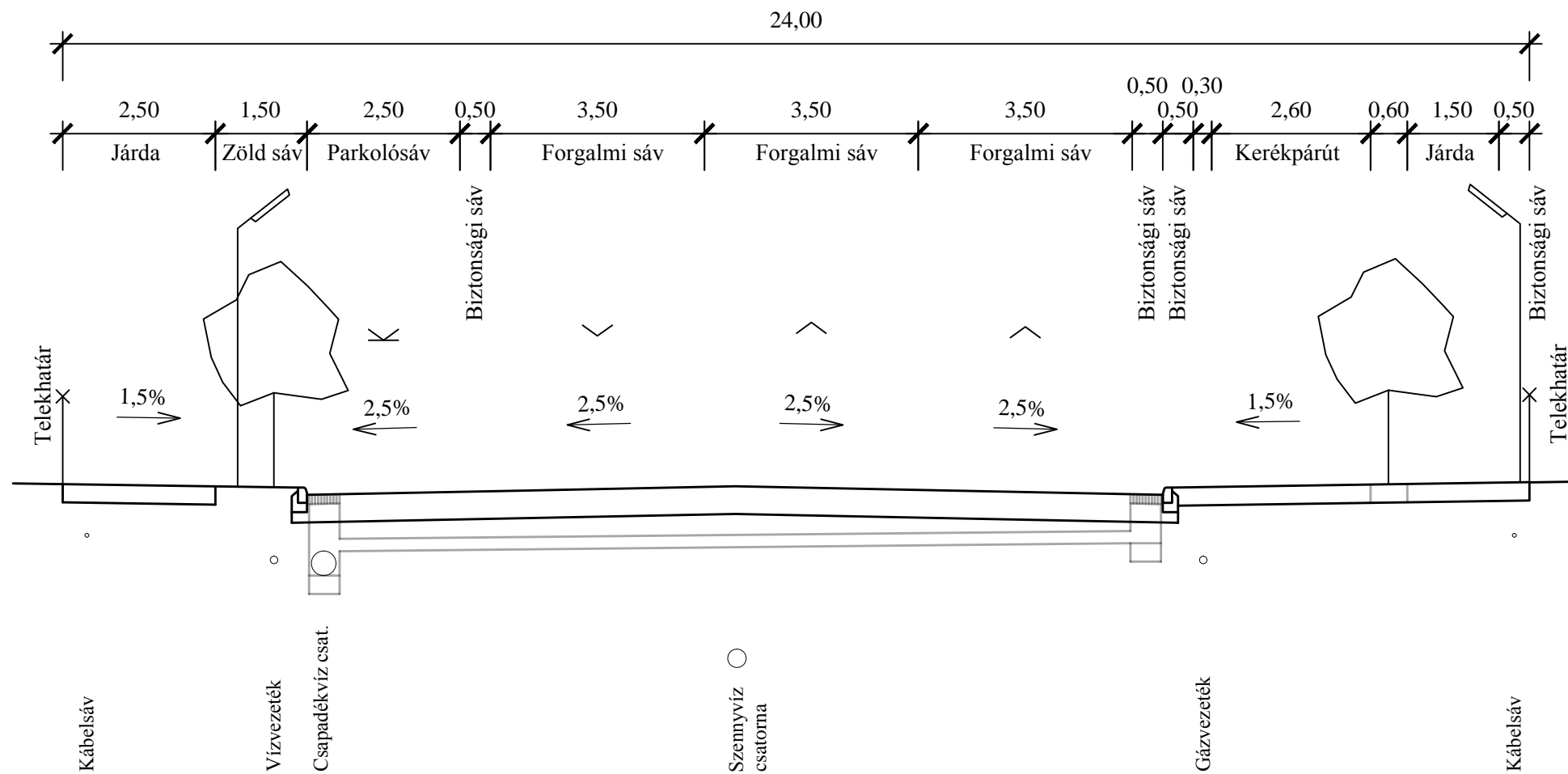
## KÖU-2 JELŰ FORGALMI ÚT (pl. Libás térség)



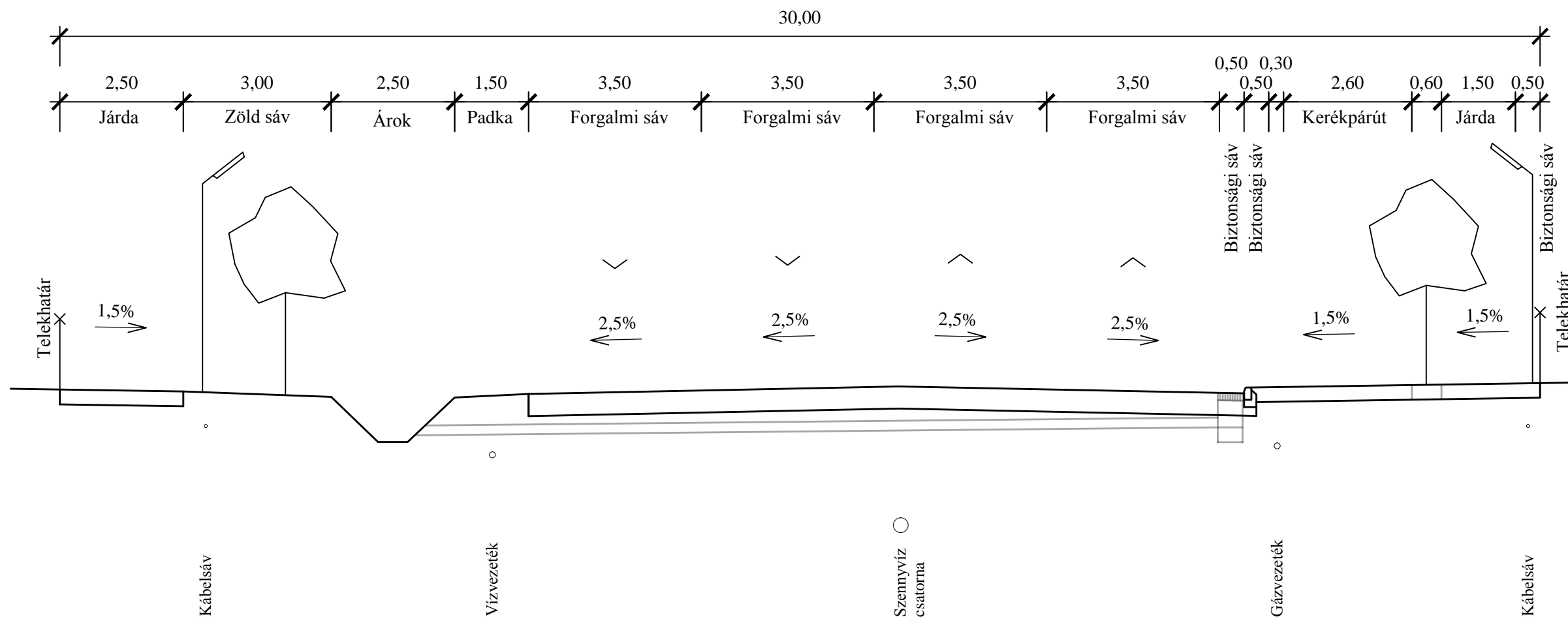
MINTA-KERESZTSZELVÉNYEK 1:100  
KÖU-3 JELŰ GYŰJTŐ ÚT (pl. Bécsi kapu út)



### KÖU-3 JELŰ GYŰJTŐ ÚT



### KÖU-2 JELŰ FORGALMI ÚT



MEGJEGYZÉS: 40,00 M SZABÁLYOZÁSI SZÉLESSÉG ESETÉN KÉTOLDALI ZÖLDSÁV ÉS ÚTÁROK IS LÉTESÍTENDŐ.