


City Center Direkt Kft.
8900. Zalaegerszeg, Ady u. 11.
Mobil: 30/28-555-55

INGATLANFORGALMI ÉRTÉKBECSLÉS

8360 Keszthely Kossuth Lajos utca 89. földszint 3.ajtó
978 / A / 4 helyrajzi szám



Zalaegerszeg, 2023.03.07.

TARTALOMJEGYZÉK

1. ELŐZMÉNYEK
2. AZ ÉRTÉKBECSLÉS ELVE, MÓDSZERE, ÉRTÉKELÉSI FOGALMAK
 - 2.1. Az értékbecslés célja
 - 2.2. A tárgyi értékelésnél alkalmazott módszertani sajátosságok bemutatása
3. KIINDULÁSI ALAPADATOK, INFORMÁCIÓK
 - 3.1. Az értékbecslést megelőző feladatok
 - 3.2. A Tulajdoni lap adatai
4. AZ INGATLAN ÁLTALÁNOS BEMUTATÁSA
 - 4.1. Telekadottságok
 - 4.2. Az épület műszaki jellemzői
 - 4.3. A lakóingatlan ismertetése
- 5.1. PIACI ÖSSZEHASONLÍTÓ MEGKÖZELÍTÉS
 - 5.1.1. Az ingatlan értékének meghatározása a piaci összehasonlító adatok alapján
 - 5.2.2. Az ingatlan értékének meghatározása

1.

2. ELŐZMÉNYEK

KESZTHELY VÁROS ÖNKORMÁNYZATA 8360 Keszthely, Fő tér 1. felkérte a City Center Direkt Kft-t, hogy a

8360 Keszthely Kossuth Lajos utca 89. földszint 3.ajtó

978 / A / 4 helyrajzi szám

32 m²-es

lakás megjelölésű ingatlan tehermentes, mai ingatlanforgalmi értékét határozza meg.

A helyszíni szemle időpontja: 2023.03.01.

A helyszíni szemlét megelőzően kézhez kaptuk az értékelés elvégzéséhez szükséges alábbi dokumentumokat:

- tulajdoni lap
- fényképek

A City Center Direkt Kft. a megbízást elvállalta és az érvényben lévő rendeletekben (25/1997. (VIII. 1.) PM. Sz. rendelet) megfogalmazott módszerekből, a megbízó által meghatározottak szerint, -illetve a kapott adatszolgáltatások és a helyszíni szemle alapján elvégezte.

2. Az értékbecslés elve, módszere, értékelési fogalmak

2.1. Az értékbecslés célja: az ingatlanok likvidációs értékének meghatározása

A likvidációs érték fogalma, megállapítása:

Likvidációs érték: egy adott időpontra vonatkozó, készpénzben kifejezett érték, amelyen az adott ingatlan tulajdonjoga normál, nyílt piaci körülmények között a legnagyobb valószínűséggel értékesíthető, feltételezve, hogy mint az eladó, mint a vevő tájékozottan, önértékét követve dönt, és egyikük sincs jogtalan kényszer hatása alatt. A likvidációs érték megállapításánál gyors, szabadpiaci értékesítést kell feltételezni, melynél az értékesítésre maximum 6 hónap áll rendelkezésre.

A likvidációs érték megállapításának alapja a piaci érték, melynek meghatározására kétféle módszert alkalmazunk:

1. **Piaci összehasonlító elemzésen alapuló értékelés:** hasonló ingatlanok korábbi értékesítésének tapasztalatai, és az értékelt ingatlannal való összehasonlítás alapján készült értékbecslés.
2. **Nettó pótlási költség alapú módszer:** az érték meghatározásának az alapja az adott ingatlan jelenlegi állapotának újrateremtéséhez szükséges befektetés pénzben kifejezve. Az újraelőállítás költséget az értékelés időpontjában ismert építőanyagok és építőipari szolgáltatások áraiból kell levezetni.

Az így meghatározott pótlási értéket kell módosítani az értékelendő ingatlan állapotának figyelembevételével. Felépítményeknél, építményeknél alkalmazzuk. Tartalmazza még a közművesítési, épületgépészeti, belsőépítészeti elemeket is, a tervezési, engedélyezési, vállalkozási, kivitelezési, pénzügyi és minden egyéb ténylegesen fizetendő költséget, míg az ingóságokat és az általános forgalmi adót nem tartalmazza.

Jelenlegi műszaki állapot százalékos kimutatása, műszaki állagérték meghatározása:

Számított és becsült avulással az épület jelenlegi műszaki állapotát meghatározó tényező. A természetes avuláson kívül figyelembe kell venni még:

- tervezési, kivitelezési, rendeltetésellenes használatból vagy egyéb külső behatásból származó épületkárokat
- fizikai romlást
- funkcionális avulást
- környezeti avulást

Mértékét százalékos arányban határozzuk meg.

2.2. A tárgyi értékelésnél alkalmazott módszertani sajátosságok bemutatása:

Az ingatlan likvidációs értékénél figyelembevett épületérték, építményérték, és a földterületérték meghatározását a piaci összehasonlító adatok elemzésén alapuló értékelés alapján végezzük.

Értékmódosító tényezők:

- **építészeti szempontok:** felépítmény célja, helyiségek száma, belső elrendezés, komfortfokozat, műemléki védettség stb.
- **környezeti szempontok:** szomszédok és szomszédos létesítmények, övezet, kilátás, panoráma, szennyező források, környezeti ártalmak
- **alternatív hasznosítás szempontjai:** funkcióváltásra való alkalmasság, átépíthetőség, megoszthatóság, bővíthetőség.

3. Kiindulási alapadatok, információk

3.1. Az értékbecslést megelőző feladatok

- A tulajdoni lap alapján tisztáztuk a tulajdonosi és kezelői viszonyokat és a tulajdoni lap III. oldalán bejegyzett jogokat és kötelezettségeket.
- A helyszíni szemle alkalmával a megbízóval megvizsgáltuk az épületek és építmények műszaki állapotát. Elvégeztük a helyszíni szemle alapján a környezetvédelmi kockázat gyors felmérését, az ingatlan jelenlegi hasznosításának feltérképezését (az ingatlanon tárolnak-e veszélyes vagy környezetkárosító anyagokat, szomszédos telkeken jelenleg folyó tevékenység hatása).

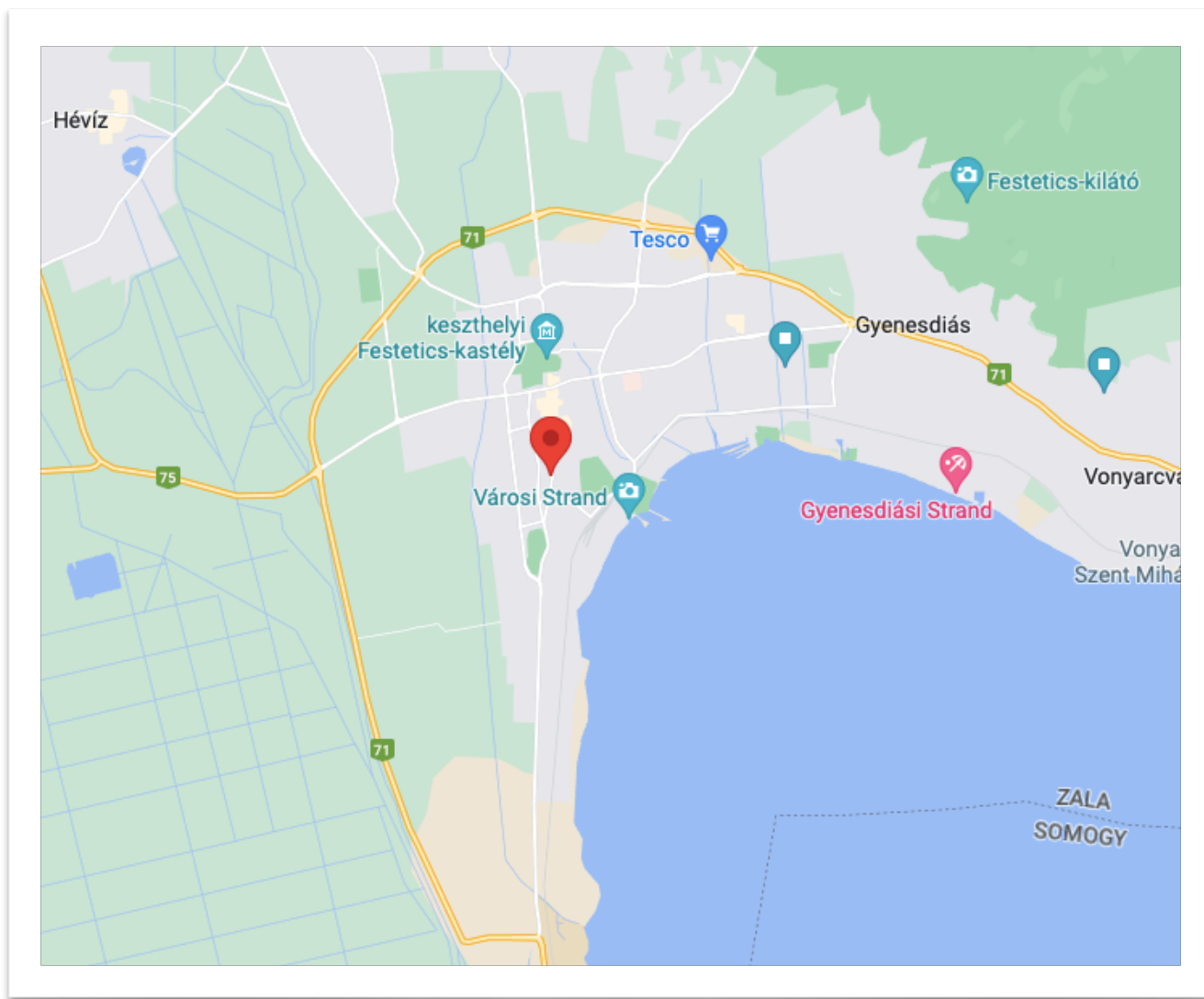
- Részletes, a tartó szerkezetekre is kiterjedő, illetve műszeres vizsgálatokat, környezeti hatásvizsgálatot, talajelemzést, geológiai vizsgálatot a rövid átfutási idő, megfelelő pénzügyi fedezet és a meglévő, megmaradó szerkezetek megbontásából eredő problémák miatt nem végeztünk.

A helyszíni szemle során jegyzeteket készítettünk és a Megbízótól információkat gyűjtöttünk.

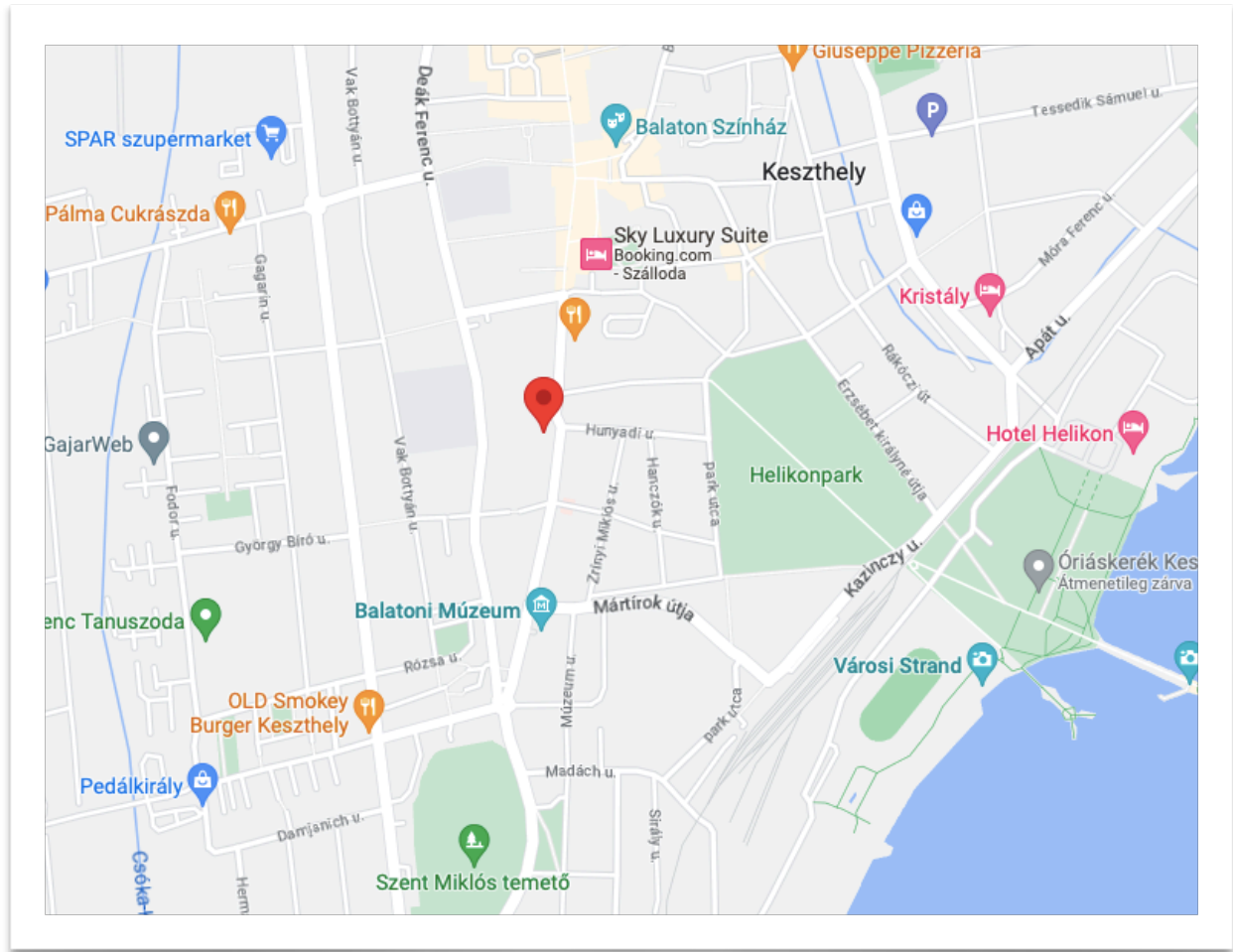
Ismereteket szereztünk a környéken kialakult ingatlanárakról és piaci forgalmi viszonyokról.

4. Az ingatlan általános bemutatása

4.1. Telekadottságok



Településen belüli elhelyezkedése:



Megközelítése:

A tárgyi ingatlan jó minőségű burkolattal ellátott útról közelíthető meg. Az ingatlan előtt több személygépkocsi parkolásra van lehetőség.

Infrastrukturális ellátottság:

- | | |
|------------------------|---|
| Elektromos energia: | Az ingatlan a kommunális elektromos hálózatra csatlakozik a szükséges elektromos energia rendelkezésre áll. |
| Vízellátás: | Az ingatlan a kommunális ivóvíz hálózatra csatlakozik. |
| Csapadékvíz elvezetés: | Nyílt csapadékvíz elvezetés |
| Csatornázás: | Csatornahálózat |

Gázellátás: —

Környezeti szempontok:

A tárgyi ingatlan környezetében családi házak és társasházi lakások találhatóak. A területen környezetre ártalmas-, vagy egyéb veszélyes hulladékot a helyszíni szemle időpontjában nem tároltak.

4.2. Az épületek műszaki jellemzői

4.2.1. A lakás

Építési övezet:	belterület,
Építés éve:	1860
Felújítás éve:	—
Szintek száma:	udvari ,földszinti lakás

Tartószerkezet:

Alapozás:	—
Tartófalak:	—
Födémek:	gerenda

Szakipari szerkezetek:

Válaszfalak:	tégla
Padozatok:	mázas kerámia ,laminált parketta
Falburkolatok:	vakolat,festett,csempe
Homlokzat :	vakolat
Nyílászárók:	fa ,korszerűtlen
Üvegezés :	hőszigetelés nélkül
Elektromos hálózat:	közüzemi (220V)
Fűtés:	nincs /egyedileg beszerelt elektromos fűtőpanel/
Vízellátás:	kommunális
Melegvíz ellátás:	elektromos bojler
Csatornázás, szennyvízkezelés:	kommunális csatorna

Hasznos alapterület: : 32 m².

5. Az ingatlan értékelése

5.1. Piaci összehasonlító megközelítéssel

5.1.2. A lakás értékének meghatározása piaci összehasonlító adatok alapján.

Az értékelt összehasonlító értékadatok a Nemzeti Adó- és Vámhivatal adatbázisából és Ingatlanirodák konkrét adásvételi tranzakcióiból származnak ,amelyek azonos rendeltetésű és hasonló jellemzőkkel bíró ingatlanok. Az illetékekről szóló 1990. évi XCIII. törvény (továbbiakban: Itv.) 101. §-a mellett a forgalmi érték megállapítására az Itv. 69. §-a, valamint a 72. §-a az irányadó.

Az adatok hasonló lokációjú és méretű ingatlanokra vonatkoznak!

2023. első negyedében értékesített hasonló specifikációjú ingatlanok átlagára:

515.000,- Ft / m²

Korrektációs tényezők az összehasonlító adathalmazra vetítve:

Korrektációs tényező	Érték
- piaci helyzet	100%
- elhelyezkedés	110%
- megközelíthetőség	110%
- szolgáltatások távolsága	100 %
- belső terek, elosztás	120 %
- életkor	85%
- állag	65%
- parkolás	100 %
-homlokzat,esztétika	100%

Az épület esztétikus ,korhú , 1860-as homlokzattal rendelkezik, azonban a kapun belépve egy korszerűtlen , elhanyagolt társasház tárul elénk , omladozó vakolattal, lógó ,életveszélyes villamos vezetékek kuszaságával, szigeteletlen, alapozás nélküli falakkal , dohos ,egészségtelen penészes szaggal.

A teljes korrektió mértéke: 90 %

Fajlagos alapár korrektióval:

515.000,- ft/m² x 32 m² x 90% = 14.832.000,- ft

6. ÖSSZEFOGLALÁS

Az ingatlan értékének meghatározása.

A fentiek alapján a

**8360 Keszthely Kossuth Lajos utca 89. földszint 3.ajtó
978 / A / 4 helyrajzi szám
32 m2-es**

lakás megjelölésű ingatlan tehermentes, mai ingatlanforgalmi értékét :

14.832.000,- ft

forintban javasoljuk elfogadni.

7. Megjegyzések:

- jelen értékelés megőrzésre kerül a City Center Direkt Kft.irattárában
- tárgyi értékbecslés keltezésétől számított 3 hónapig érvényes.

Zalaegerszeg 2023. március 07.



Bali András
Értékbecslő
Ügyvezető
City Center Direkt Kft

E-hiteles tulajdoni lap - Szemle másolat

Megrendelés szám:30005/7840/2023

2023.03.01

KESZTHELY

Belterület 978/A/4 helyrajzi szám

társasház különlap

8360 KESZTHELY Kossuth Lajos utca 89. földszint. ajtó:3.

IRÉS Z

1. Az egyéb önálló ingatlan adatai:

megnevezés	terület m2	szobák száma egész/fél	eszmei hányad	tulajdoni forma
lakás	32	0 0		önkormányzati

Bejegyző határozat: 999958/1996.01.02

2. bejegyző határozat: 32285/1993.04.07

Társasház

Az önálló ingatlanhoz tartoznak az ala pító okiratban meghatározott helyiségek.

IRÉS Z

1. tulajdoni hányad: 1/1

bejegyző határozat, érkezési idő: 32285/1993.04.07

jogcím: eredeti felvétel

jogállás: tulajdonos

név: KESZTHELY VÁROS ÖNKORMÁNYZATA

cím: 8360 KESZTHELY Fő tér 1.

törzsszám: 15734460

IRÉS Z

NEM TARTALMAZ BEJEGYZÉST

Az E-hiteles tulajdoni lap másolat tartalma a kiadást megelőző napig megegyezik az ingatlan-nyilvántartásban szereplő adatokkal. A szemle másolat a fennálló bejegyzéseket, a teljes másolat valamennyi bejegyzést tartalmazza. Ez az elektronikus dokumentum kinyomtatva nem minősül hiteles bizonyító erejű dokumentumnak. Ez a tulajdoni lap közigazgatási hatósági eljárás céljából került kiadásra. Másra nem használható.

TULAJDONILAP VÉGE

