



ELŐTERJESZTÉS

KESZTHELY VÁROS ÖNKORMÁNYZATA
KÉPVISELŐ-TESTÜLETE

2022. január 27-ei soros ülésére

Tárgy:

**Javaslat közterület elnevezésére
(BHS Trans utca)**

Előterjesztő:

.....
Nagy Bálint
polgármester



Törvényességi ellenjegyzés:

.....
Dr. Gábor Hajnalka
jegyző



Az előterjesztést készítette:

.....
Dr. Krupla-Takács Zsófia
igazgatási ügyintéző
Önkormányzati és Igazgatási Osztály

Az előterjesztést jóváhagyta:

.....
Dr. Skoda Lilla
osztályvezető
Önkormányzati és Igazgatási Osztály

Tisztelt Képviselő-testület!

Magyarország helyi önkormányzatairól szóló 2011. évi CLXXXIX. törvény (továbbiakban: Möt.v.) 14/A. § (1) bekezdése alapján minden belterületi és olyan külterületi közterületet el kell nevezni, amely olyan ingatlanhoz vezet, amelyen az épített környezet alakításáról és védelméről szóló törvény szerinti épület található.

Az Möt.v. 14. § (2) bekezdésében foglaltak értelmében a helyi önkormányzat által elnevezett közterület, illetve közintézmény nem viselheti

a) olyan személy nevét, aki a XX. századi önkényuralmi politikai rendszerek megalapozásában, kiépítésében vagy fenntartásában részt vett, vagy

b) olyan kifejezést vagy olyan szervezet nevét, amely a XX. századi önkényuralmi politikai rendszerre közvetlenül utal.

Az Möt.v. 42. § 8. pontja alapján a képviselő-testület át nem ruházható hatáskörébe tartozik a közterületek elnevezése.

Keszthely Város Polgármesteréhez a BHS Trans Kft. kérelmet nyújtott be, mely alapján a Keszthely, belterület 2505/4 hrsz-ú saját használatú út és a 2506/4 hrsz-ú kivett közforgalom elől el nem zárt magánút elnevezését kérelmezi *BHS Trans utca* névvel (1. számú melléklet).

A központi címregiszterről és a címkezelésről szóló 345/2014. (XII. 23.) Kormányrendelet (továbbiakban: Kormányrendelet) 13. § (2) bekezdése alapján, ha a címképzés tárgyát képező ingatlan csak magánútról közelíthető meg, annak elnevezésére vonatkozóan a helyi önkormányzati rendeletben foglalt szabályok az irányadók.

Keszthely Város Önkormányzata Képviselő-testülete a közterületek elnevezéséről, a házszámozás szabályairól, az emlékmű állítás rendjéről szóló 3/2018. (I.26.) önkormányzati rendelet (továbbiakban: Rendelet) (2. számú melléklet) 7. §-a alapján a kizárólag magánútról megközelíthető ingatlan esetében, a magánút elnevezésére tulajdonosa kérelmére, vagy a magánút elnevezésének kezdeményezéséhez történő hozzájárulása esetén a képviselő-testület jogosult, e rendelet 6. § (2)-(4) bekezdések figyelembe vételével.

A Rendelet 6. § (2)-(3) bekezdései alapján a közterület elnevezésére, az elnevezés megváltoztatására irányuló kezdeményezést a Városstratégiai Bizottság megtárgyalja és javaslatot tesz a képviselő-testület felé. Az előterjesztés elkészítése előtt az elnevezésre vonatkozó javaslatot 15 napra a helyben szokásos módon közzé kell tenni. Az előterjesztést az elnevezéssel kapcsolatban benyújtott észrevételekkel együtt kell a Képviselő-testület elé terjeszteni. Az előterjesztéshez térképvázlatot kell csatolni, amely tartalmazza az elnevezni kívánt közterület határait és az érintett ingatlanok helyrajzi számait (3. számú melléklet).

A rendelet 6.§ (2) bekezdése alapján a közterület elnevezésére, megváltoztatására irányuló kezdeményezést a Városstratégiai Bizottság a 2021. november 23-i ülésén megtárgyalta és a 9/2021.(XI.23.) számú határozatában az elnevezésekre javaslatot tett az alábbiak szerint (4. számú melléklet):

- 2505/4 helyrajzi számú saját használatú út és a 2506/4 helyrajzi számú kivett közforgalom elől el nem zárt magánút elnevezése: *BHS Trans utca*

A bizottsági javaslat 15 napra a helyben szokásos módon közzétételre került, az abban meghatározott időpontig az elnevezésekre további javaslat nem érkezett.

Fentiek alapján kérem a Tisztelt Képviselő-testületet, hogy az előterjesztést megtárgyalni és a közterületek elnevezésére vonatkozó határozati javaslatot elfogadni szíveskedjen.

HATÁROZATI JAVASLAT
.../2022.(I.27.) sz. képviselő-testületi határozat

Keszthely Város Önkormányzata Képviselő-testülete a „**Javaslat közterület elnevezésére**” című előterjesztést megtárgyalta és az alábbi határozatot hozta.

1. Keszthely Város Önkormányzata Képviselő-testülete a közterületek elnevezéséről, a házszámozás szabályairól, az emlékmű állítás rendjéről szóló 3/2018. (I.26.) önkormányzati rendelet 6. § (2) bekezdésében foglalt hatáskörében eljárva Keszthely Város Önkormányzata Képviselő-testülete az alábbi új közterület elnevezését határozta el:
 - 2505/4 helyrajzi számú saját használatú út és a 2506/4 helyrajzi számú kivett közforgalom elől el nem zárt magánút elnevezése: BHS Trans utca
2. Keszthely Város Önkormányzata Képviselő-testülete felkéri Keszthely Város Jegyzőjét, hogy a közterület elnevezéséhez szükséges intézkedések megtételéről gondoskodjon.

Határidő: közzétételre: 2022. február 15.
Felelős: Nagy Bálint polgármester
Dr. Gábor Hajnalka jegyző
(Dr. Skoda Lilla osztályvezető)

Keszthely, 2022. január 10.

Nagy Bálint
polgármester



1. számú melléklet

Keszthelyi Polgármesteri Hivatala
Keszthely
Fő tér 1.
8360

Nagy Bálint
Polgármester Úr

részére

Tisztelt Polgármester Úr!

Ahálított Herbszt Gábor, mint a BHS Trans Kft. (székhely: 2120 Dunakeszi, Pallag u. 7. Cg.: 13-09-194265, a továbbiakban: Társaság) ügyvezetője, az alábbiakban írtak tárgyában fordulok a Tisztelt Polgármester Úrhoz.

Társaságunk 2019. év őszén – logisztikai központot létesítése céljából – megvásárolta a Keszthely 2506/6 és 2506/7 hrsz-ú ingatlanokat, majd 2020. év tavaszán az annak megközelítését szolgáló 2506/4 és 2505/4 hrsz-ú – (út)ingatlanokat is.

A Logisztikai központ 2020. év végén elkészült, Társaságunk időközben birtokba és használatba vette azt, az a terveinknek megfelelően teljes kapacitással működik, munkahelyet teremtve ezzel több mint 50 ember számára.

A 2020. tavaszán megvásárolt - a Logisztikai központ megközelíthetőségét lehetővé tevő - két ingatlan a természetben egy útszakaszt (utcat) „jelen”, melyeken keresztül közvetlenül lehet megközelíteni a Csapás utat.

Tekintettel és figyelemmel arra, hogy két út becsorulásai, Társaságunk kizárólagos tulajdonába tartozó ingatlan jelenleg elnevezéssel – ügyis mint utca név – nem rendelkezik, tisztelettel kérem a Tisztelt Polgármester út szíves tájékoztatását arról, hogy van-e lehetőség arra, hogy az „BHS Trans” utcaként kerüljön a keszthelyi közutak/közterületek közé felvételre.

Segítségét és megtisztelő választ előre is szívettel köszönöm

Dunakeszi, 2021. november 03


BHStrans
Kft.
2120 Dunakeszi, Pallag u. 7.
Cg.: 13-09-194265
Herbszt Gábor
ügyvezető
BHS Trans Kft.

2120 Dunakeszi, Pallag u. 7.
BHS Trans Kft.
Cg.: 13-09-194265
Herbszt Gábor

Keszthely Város Önkormányzata Képviselő-testülete
3/2018. (I. 26.) önkormányzati rendelete
a közterületek elnevezéséről, a házsámozás szabályairól,
az emlékmű állítás rendjéről

Keszthely Város Önkormányzata Képviselő-testülete az Alaptörvény 32. cikk (2) bekezdésében meghatározott eredeti jogalkotási hatáskörében eljárva, Magyarország helyi önkormányzatairól szóló 2011. évi CLXXXIX. törvény 143. § (3) bekezdésében kapott felhatalmazás alapján, az Alaptörvény 32. cikk (1) bekezdés a) pontjában és a Magyarország helyi önkormányzatairól szóló 2011. évi CLXXXIX. törvény 13. § (1) bekezdés 3. pontjában meghatározott feladatkörében eljárva a következőket rendeli el:

I. fejezet
Általános rendelkezések

1. § (1) A rendelet célja, hogy egységesen szabályozza Keszthely város közigazgatási területén közterületek elnevezését, továbbá a közterületnév- és házsámtábla elhelyezésének, illetve az emléktábla, emlékmű, szobor, kereszt, emlékjel, emlékfal (továbbiakban: emlékmű) állításának a rendjét.

(2) Keszthely város közigazgatási területén új közterületet elnevezni, új házsámozatot megállapítani, a korábban megállapított közterület nevét és házsámozatokat megváltoztatni csak e rendelet szabályai szerint lehet.

(3) A rendeletet az érintett ingatlan tulajdonosainak kérelme alapján e rendelet eltérő rendelkezése hiányában megfelelően alkalmazni kell a magánutak elnevezésére, magánutakhoz csatlakozó ingatlanok házsámozatának megállapítására.

(4) A képviselő-testület hatáskörébe tartozik

- a) közterületek elnevezése, nevük megváltoztatása
- b) személyről való elnevezés, illetve az ilyen utcanévek megváltoztatása
- c) emlékmű elfogadásáról és állításáról való döntés.

(5) E rendelet alkalmazásában közterület a közhasználatra szolgáló minden olyan állami vagy önkormányzati tulajdonban álló földterület, amelyet a rendeltetésének megfelelően bárki használhat, és az ingatlan-nyilvántartás ekként tart nyilván. Egyéb ingatlanoknak a közhasználat céljára átadott területrésze - az erről szóló külön szerződésben foglalt keretei között - a közterületre vonatkozó rendelkezéseket kell alkalmazni. Közterület rendeltetése különösen: a közlekedés biztosítása (utak, terek), a pihenő és emlékhelyek kialakítása (parkok, köztéri szobrok stb.), a közművek elhelyezése.

II. fejezet
A közterület elnevezésére vonatkozó szabályok

1. A közterület elnevezésének általános szabályai

2. § (1) Keszthely város közigazgatási területén minden közterületet el kell nevezni.

(2) A közterület elnevezésénél figyelemmel kell lenni Keszthely város történelmére, hagyományaira, földrajzi sajátosságaira. Az elnevezés lehetőleg utaljon a közterületnek a városon belüli elhelyezkedésére és helytörténeti vonatkozásaira.

(3) A város közigazgatási területén több azonos elnevezésű közterület nem lehet.

(4) Az új elnevezésnél betűk vagy számjegyek nem helyettesíthetik a közterületnevet.

(5) Meglévő közterület nevét az új elnevezéseknél nem szabad felhasználni kivéve, ha a közterület korábbi nevének visszaállítása történik, figyelemmel az (3) bekezdésre.

(6) Az elnevezett közterület természetes folytatásaként nyíló új útszakasz a képviselő-testület külön elnevezési eljárása nélkül a már elnevezett közterület nevét veszi fel (meghosszabbítás).

3. § (1) Személyről közterületet elnevezni halála után, legalább 25 év elmúltával lehet.

(2) Az (1) bekezdésben rögzített időbeli korlátozást nem kell alkalmazni Keszthely Város Önkormányzata Képviselő-testülete által rendeletében meghatározottak szerint díszpolgári cím kitüntetésben részesített személyekről történő közterület elnevezésnél azzal a korlátozással, hogy élő személyről közterületet elnevezni nem lehet.

(3) A közterületnév előtagjának meg kell egyeznie a személy által használt családi és utónévvel.

(4) Kizárólag a családi nevet alkalmazni csak akkor lehet, ha a névadó személyiség így is, vagy így ismert, illetőleg ha az elnevezés egy családról történik.

(5) A (3)-(4) bekezdésben foglaltaktól eltérni csak abban az esetben lehet, ha a személy nem az eredeti nevén vált ismertté.

(6) Ha a névadó személy foglalkozása, hivatása vagy egyéb ismertető jegye szorosan kapcsolódik a személynévhez, akkor ez a közterület elnevezésében is feltüntethető.

4. § (1) Emléket állítani olyan magyar személyiségnek lehet,

- a) akinek tevékenysége a közjót, a nemzet szellemi, anyagi gyarapodását példaértékűen szolgálta, és személye közmegebecsülést szerzett,
- b) aki a tudományok, a művészetek, a sport, a közélet valamely területén kimagaslóan jelentőset alkotott,
- c) aki a város életében, történetében kiemelkedő szerepe folytán jelentősen hozzájárult Keszthely fejlődéséhez, hírnevének öregbítéséhez.

(2) Közterületet lehet elnevezni olyan külföldi személyiségről is, akinek életműve az emberiség egyetemes értékeit gyarapította és/vagy jelentős pozitív szerepet játszott hazánk, illetve Keszthely életében.

2. Közterület elnevezésének megváltoztatása

5. § A közterület elnevezésének megváltoztatására akkor kerülhet sor, ha
- a) az azonos hangzású elnevezések zavart keltőek és a névazonosság másként nem kezelhető, vagy
 - b) a névhasználatban kimutatható változás következett be vagy
 - c) a névhasználat a közérdek szempontjából nem megfelelő.

3. A közterület elnevezésének eljárási szabályai

6. § (1) A közterületek elnevezését, meglévő közterület elnevezésének megváltoztatását kezdeményezheti:

- a) polgármester,
- b) a képviselő-testület bármely tagja,
- c) a képviselő-testület bármely bizottsága,
- d) az érintett közterülettel határos ingatlanokon lakó, valamint az ott ingatlannal rendelkező személyek több, mint a fele vagy
- e) bármely, keszthelyi székhelyű társadalmi szervezet.

(2) A közterület elnevezésére, az elnevezés megváltoztatására irányuló kezdeményezést a Városstratégiai Bizottság megtárgyalja és javaslatot tesz a képviselő-testület felé.

(3) Az előterjesztés elkészítése előtt az elnevezésre vonatkozó javaslatot 15 napra a helyben szokásos módon közzé kell tenni. Az előterjesztést az elnevezéssel kapcsolatban benyújtott észrevételekkel együtt kell a Képviselő-testület elé terjeszteni. Az előterjesztéshez térképvázlatot kell csatolni, amely tartalmazza az elnevezni kívánt közterület határait és az érintett ingatlanok helyrajzi számait.

(4) A közterület elnevezésével kapcsolatos döntést a helyben szokásos módon közzé kell tenni, a döntésről értesíteni kell a járási hivatalt, helyi közüzemi szolgáltatókat, közszolgáltatókat, tűz- és rendvédelmi szerveket, egészségügyi és igazságszolgáltatási szerveket, a közútkezelő szervet, továbbá az egyetemes postai szolgáltató helyi szerveit.

7. § A kizárólag magánútról megközelíthető ingatlan esetében, a magánút elnevezésére tulajdonosa kérelmére, vagy a magánút elnevezésének kezdeményezéséhez történő hozzájárulása esetén a képviselő-testület jogosult, e rendelet 6. § (2)-(4) bekezdések figyelembevételével.

4. A közterület névtábláinak elhelyezésére vonatkozó szabályok

8. § (1) A közterület nevét jól látható módon, névtáblán kell feltüntetni.

(2) A névtáblát a közterület elején és végein és minden útkereszteződés minden oldalán ki kell helyezni. A névtáblának a közterület nevét és jellegét kell tartalmaznia.

(3) A közterület névtábláit a saroktelek kerítésén, ennek hiányában a saroképületen, vagy külön tartószerkezeten a településképi helyi rendelkezések figyelembevételével kell elhelyezni.

(4) A névtábla kihelyezésével érintett ingatlan tulajdonosa vagy használója a névtábla kihelyezését tűrni köteles.

(5) A közterületi névtáblák kihelyezéséről, karbantartásáról, szükség szerinti cseréjéről a polgármester gondoskodik.

(6) A közterület elnevezésének megváltozása esetén a régi elnevezést feltüntető névtáblákat a változásról szóló döntést követő egy évig piros átlós vonallal áthúzva az eredeti helyén kell hagyni. Az új elnevezést feltüntető névtáblákat közvetlenül a régi fölött vagy alatt kell elhelyezni.

III. fejezet

A házsámok megállapítására, megváltoztatására vonatkozó szabályok

5. A házsámok megállapításának, megváltoztatásának általános szabályai

9. § (1) A közterület házsámozását úgy kell elvégezni, hogy a számok emelkedő sorrendjében a város központjától kifelé haladva a közterület bal oldalán a páros, a jobb oldalán páratlan számozást kap, páros oldalon 2-től, páratlan oldalon 1-től kezdődően. A város központjának a Fő teret kell tekinteni.

(2) Az (1) bekezdés alól kivételt képezhetnek:

a) az általánostól eltérő beépítésű területek

b) azok a területek, ahol a számozás az (1) bekezdésben rögzített szabálytól eltérően, de áttekinthető, követhető rend szerint alakult ki, és az újraszámzás kedvezőtlenebb helyzetet teremtene.

(3) A kialakult házsámozás után megosztott ingatlanok eredeti sorszama megszűnik, s az újonnan kialakított ingatlanok számának megfelelően, a számsor növekedési irányában – az ABC ékezet nélküli nagybetűinek alkalmazásával – alátörést kap.

(4) A kialakult házsámozást követően ingatlanegyesítés esetén az eredeti házsámok szélső értékeinek kötőjellel történő jelölésével összevont házsámot kell megállapítani.

(5) A terek és egyéb nem kétoldalas közterület épületeinek, telkeinek számozása 1-től kezdődően folyamatosan emelkedő sorrendben, az óramutató járásával megegyező irányú.

(6) Saroktelek esetén a házsámozást arra az elnevezett közterületre kell vonatkoztatni, amelyre a gyalogos közlekedésre alkalmas kapubejárat található. Ha mindkét közterületről van gyalogos kapubejáró, akkor az épület azt a házsámot kapja, amelyik közterületre a hosszabbik homlokvonala esik.

6. A házsámok megállapításának eljárási szabályai

10. § (1) A házsám megállapítására irányuló eljárás hivatalból vagy annak a kérelmére történik, akinek a házsám megállapításához jogos érdeke fűződik. Jelen rendelet 1. számú melléklete szerinti kérelemben meg kell jelölni az ingatlan fekvését, helyrajzi számát, tulajdonosát, használóját, továbbá a házsámozás okát.

(2) A házszám megállapítására irányuló eljárásban a jegyző határozattal dönt. Az eljárás során, amennyiben a tényállás tisztázása szükséges, helyszíni szemlét kell tartani.

(3) A házszám megállapításáról hozott döntést közölni kell a 6. § (4) bekezdésben megjelölt szervezetekkel.

7. A házszámok megváltoztatásának szabályai kérelemre induló eljárás keretében

11. § (1) Az ingatlanok házszámozásának megváltoztatására csak indokolt esetben kerülhet sor.

(2) A házszám megváltoztatása különösen akkor indokolt, ha

- a) több ingatlan azonos közterületnévvel és azonos házszámmal szerepel a személyiadat- és lakcímnnyilvántartásban, az ingatlan-nyilvántartásban, továbbá a központi címregiszterben,
- b) az ingatlan valóságban használt címe és a személyiadat- és lakcímnnyilvántartásban, az ingatlan-nyilvántartásban, továbbá a központi címregiszterben feltüntetett címe nem egyezik,
- c) az ingatlan egyedi számszerű megjelölése nem a kialakult növekvő számsorban található.

(3) Az ingatlanok házszámának megváltoztatására irányuló kérelmet az 1. melléklet alapján kell benyújtani.

(4) Az eljárás során, amennyiben a tényállás tisztázása szükséges, helyszíni szemlét kell tartani.

(5) A házszám megváltoztatásáról a 6. § (4) megkezdésben megjelölt szervezeteket értesíteni kell.

8. A házszámok megváltoztatásának szabályai hivatalbóli eljárás keretében

12. § (1) Ha a kialakult házszámozást követően újra házszámozás vagy valamelyik címadat pontosítása szükséges, abban az esetben az eljárás hivatalból indul.

(2) A hivatalbóli eljárást meg kell indítani

- a) a 11. § (1) bekezdés a)-c) pontokban meghatározott esetekben,
- b) ha az ingatlan megosztására vagy
- c) ha az ingatlanok egyesítésére kerül sor.

(3) Az eljárás során, amennyiben a tényállás tisztázása szükséges, helyszíni szemlét kell tartani.

(4) Hivatalból a változásokat a központi címregiszterben át kell vezetni és a házszámváltozással érintett ingatlanok tulajdonosait, bérlőit, használóit és a 6. § (4) megkezdésben megjelölt szervezeteket értesíteni kell.

9. A házszám táblák elhelyezésére vonatkozó szabályok

13. § (1) Az ingatlan tulajdonosa köteles a házszám táblát a közterületről jól látható módon kihelyezni.

(2) A házszámablát az ingatlan főépülete vagy egyéb épülete homlokzatán vagy az ingatlan bejárati ajtaján, kapuján, kerítésén, beépítetlen ingatlan esetén a kerítésen vagy az ingatlan más műszaki objektumán a településképi helyi rendelkezések figyelembevételével kell elhelyezni.

(3) A házszámbálák kihelyezéséről, beleértve a házszámváltozás miatt szükségessé váló cseréről is, továbbá a megrongálódott, olvashatatlaná vált házszámablák kicseréléséről a házszám megállapításától, megváltoztatásától számított 30 napon belül a tulajdonos köteles gondoskodni, melynek költségei is őt terhelik.

IV. fejezet

Emlékmű állítás rendjére vonatkozó szabályok

14. § (1) A város közterületein emlékmű - a (2) bekezdés kivételével - csak a képviselő-testület hozzájárulásával a településképi helyi rendelkezések figyelembevételével helyezhető el.

(2) Korábban már a hatályos jogszabályi előírások szerint kihelyezett emlékmű ideiglenes - a tábla vagy az épület felújításával kapcsolatos - eltávolításához, visszahelyezéséhez írásbeli kérelem alapján a polgármester előzetes hozzájárulásával kerülhet sor.

15. § (1) Nem adható hozzájárulás olyan emlékmű állításához, amely

- a) megjelenésében város- illetve utcaképet vagy műemlékvédelmi előírást sért,
- b) személynek emléket állító emlékmű esetén - ha nem felel meg a 4. §-ban foglaltaknak.

(2) A Képviselő-testület határozhat emlékmű eltávolításáról, ha az emlékmű állítás (1) bekezdés szerinti feltételei már nem állnak fenn.

16. § A műemlék, műemlék-jellegű és a helyi védettségű épületeken emlékmű elhelyezéséhez az illetékes műemlékvédelmi hatóság előzetes hozzájárulása is szükséges.

17. § A képviselő-testületi hozzájárulás nélkül vagy a hozzájárulásról szóló határozatban foglaltaknak nem megfelelően elhelyezett emlékművet a jegyző az emlékmű tulajdonosának költségére leszerelteti és elszállíttatja.

18. § (1) Az emlékmű elhelyezésére irányuló kezdeményezésnek tartalmaznia kell:

- a) az emlékmű megjelenését ábrázoló tervet (vagy fényképet), a részleteket is (szöveg, ábra, betűforma, színek megjelölése, méret, anyag) egyértelműen ábrázoló méretarányban,
- b) a kihelyezés helyének, módjának pontos megjelölését,
- c) az ingatlan tulajdonosának írásbeli hozzájárulását,
- d) a kérelmező és a kivitelezésért felelős személy nevét, címét,
- e) nyilatkozatot a szükség szerinti karbantartás, javítás, helyreállítás vállalásáról,
- f) a 16. § hatálya alá tartozó esetekben az illetékes műemlékvédelmi hatóság hozzájárulását
- g) településképi véleményt vagy tudomásul vételt.

(2) Emlékmű eltávolítását a városban székhellyel rendelkező szervezet kezdeményezheti.

(3) Emlékmű - önkormányzat részére történő - ajándékozása esetén az (1) bekezdés e) pontban meghatározott nyilatkozatot a képviselő-testület határozata pótolhatja.

(4) A közterületen emlékmű elhelyezésének engedélyezéséről, valamint az eltávolítás kezdeményezéséről a képviselő-testület a Városstratégiai Bizottság és az Emberi Erőforrások Bizottsága véleményének figyelembevételével dönt.

V. fejezet **Záró rendelkezések**

19. § (1) E rendelet a kihirdetését követő napon lép hatályba.

(2) Azon a közterületen, ahol e rendelet hatálybalépését megelőzően e rendeletben szabályozott rendtől eltérő számozás alakult ki és ez e rendelet hatálybalépésének időpontjában jogos érdeket nem sért, a fennálló házsámozást változatlanul kell hagyni.

(3) Keszthely Város Önkormányzata Képviselő-testülete a közösségi együttélés alapvető szabályairól szóló 21/2013. (V.31.) önkormányzati rendelete az alábbi 15/A.§ -sal egészül ki.

„15/A.§ Emlékmű elhelyezésével kapcsolatos szabályok

(1) Keszthely város közigazgatási területén tilos képviselő-testületi hozzájárulás nélkül vagy a hozzájárulásról szóló határozatban foglaltaktól eltérően emlékművet elhelyezni.”

(4) E rendelet hatályba lépésével egyidejűleg hatályát veszti a közterületek elnevezéséről, a házsámozás szabályairól, az emléktábla állítás rendjéről szóló 40/2007. (XI.30.) önkormányzati rendelet.

Ruzsics Ferenc
polgármester

Dr. Horváth Teréz
jegyző

Kérelem címrendezéshez, címmegállapításhoz

I. A kérelemmel érintett ingatlan helyrajzi száma:

II. A Kérelmező adatai:

Neve:

Születési neve:

Születési helye, ideje:

Kérelmező minősége: tulajdonos/haszonélvező/egyéb:

Értesítési cím:

Telefonszám:

III. Házsám megállapítására irányuló kérelem

1. A házsám ellentmondásos

cím az ingatlan-nyilvántartásban	cím a személyiadat- és lakcímnyilvántartásban	tulajdonos által megjelölt cím

2. Az ingatlan természetbeni címe nem szerepel az ingatlan-nyilvántartásban:

A tulajdoni lapon

a) a címsor teljesen üres

b) csak utcanév szerepel, nincsen házsám

c) egyéb:

3. Egyéb eset leírása

.....

.....

.....

IV. Cím pontosítására irányuló kérelem

Hiányzó címelem megjelölése: épület, lépcsőház, emelet, ajtó

cím az ingatlan-nyilvántartásban	cím a személyiadat- és lakcímnyilvántartásban	tulajdonos által megjelölt cím

V. A kérelmet alátámasztó iratok:

- társasházi alapító okirat alapján (társasház esetén)
- használati megállapodás alapján (osztatlan közös tulajdonban lévő ingatlan esetén)

VI. Csatolt mellékletek

- tulajdoni lap másolat
- térképmásolat
- alapító okirat
- használatbavételi engedély
- bérleti szerződés
- egyéb:

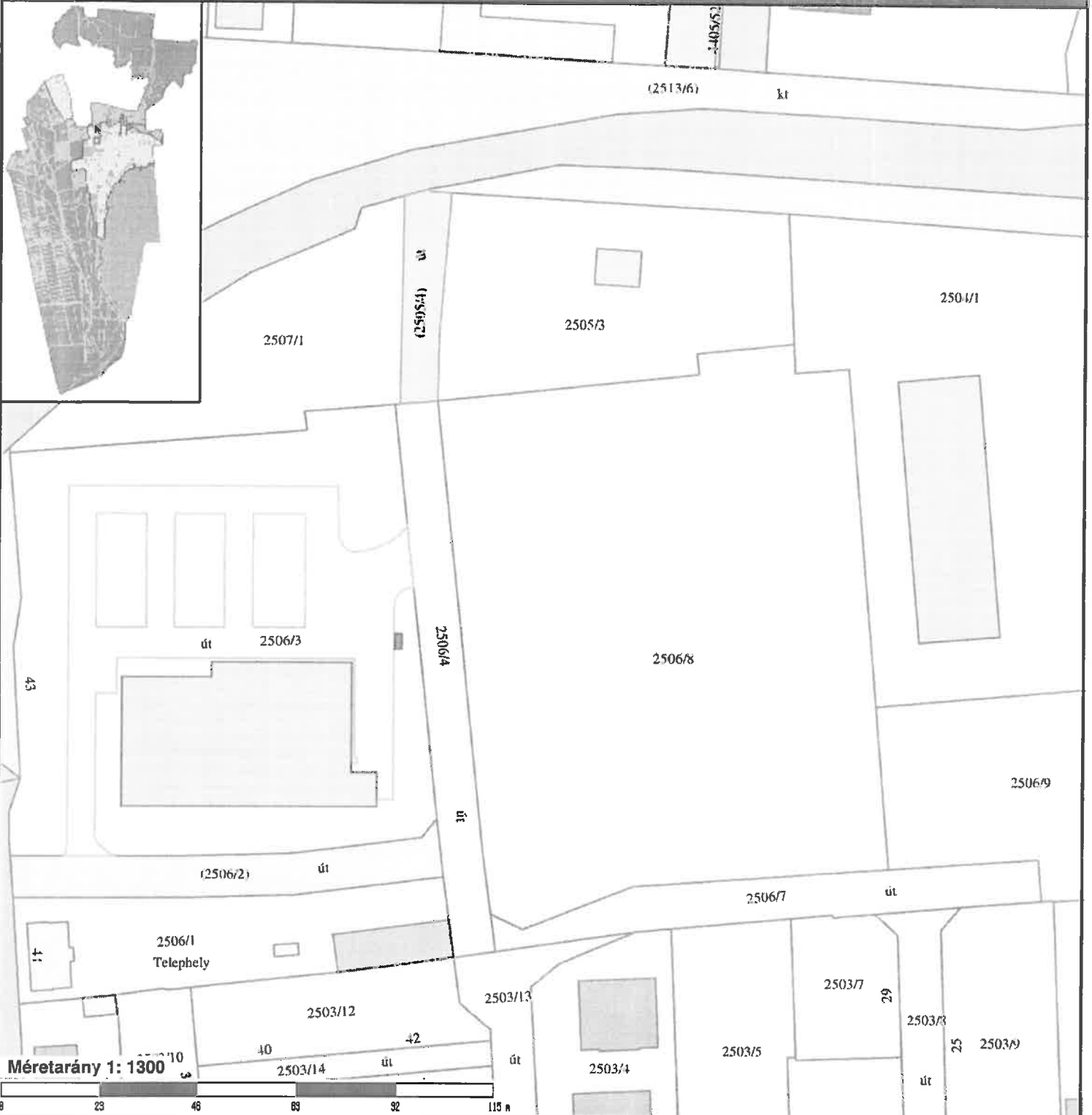
Megjegyzés:

.....
.....
.....














Tudomásul veszem, hogy az információs önrendelkezési jogról és az információszabadságról szóló 2011. évi CXII. törvény értelmében e nyilatkozat hozzájárulásnak minősül ahhoz, hogy a kérelmet elbíráló hatóság adataimat kezelje, továbbítsa.

Keszthely,

.....
Kérelmező aláírása



Földmérési alaptérkép

-  Településhatár
- Fekvéshatár**
-  Belterület
-  Kültérület
- Földrészlethatár**
-  Belterületi közterületi földrészlet (BC01)
-  Kültérületi közterületi földrészlet (BC02)
-  Közút földrészlet (BC03)
-  Vasút földrészlet (BC04)
-  Dűlőút földrészlet (BC05)
-  Közmű földrészlet (BC06)
-  Közcélú vízfelület földrészlet (BC07)
-  Temető földrészlet (BC08)
-  Belterületi nem közterületi földrészlet (BD01)
-  Kültérületi nem közterületi földrészlet (BD02)

Alrészlethatár

Épületek

 Lakóépület (CA01)

 Intézményi épület (CA03)


 Melléképület (CA05)

 Vegyes funkciójú épület (CA07)

 Egyéb épület (CA09)

 Üdülőépület (CA02)

 Üzemi épület (CA04)

 Gazdasági épület (CA06)

 Rendezetlen funkciójú épület (CA08)

Teraszok, rámpák, pillérek, lépcsők

 Pillér

 Terasz

 Lépcső

 Rámpa

Közterületi térkép

 Átereszek

 Közterületi lépcsők

Burkolatok

 Árok, folyóka

 Beton

 Díszburkolat, térkő

 Erdő, bokros, sövény

 Fal

 Kavics, murva

 Épület, pavilon

 Egyéb

 Aszfalt

 Beton

 Díszkert

 Gyep

 Járda

 Szökőkút, halastó

 Parkoló



KESZTHELY VÁROS ÖNKORMÁNYZATA KÉPVISELŐ-TESTÜLETE VÁROSSTRATÉGIAI BIZOTTSÁGA

KIVONAT

Keszthely Város Önkormányzata Képviselő-testülete
Városstratégiai Bizottsága 2021. november 23-i soros nyílt ülésének jegyzőkönyvéből

9/2021.(XI.23.) sz. városstratégiai bizottsági határozat

Keszthely Város Önkormányzata Képviselő-testülete Városstratégiai Bizottsága a „Javaslat közterület elnevezésére” című előterjesztést megtárgyalta és az alábbi határozatot hozta.

1. Keszthely Város Önkormányzata Képviselő-testülete Városstratégiai Bizottsága a közterületek elnevezéséről, a házszámozás szabályairól, az emlékmű állítás rendjéről szóló 3/2018. (I.26.) önkormányzati rendelet 6. § (2) bekezdésében foglalt hatáskörében eljárva Keszthely Város Önkormányzata Képviselő-testülete részére közterületek elnevezésére az alábbi javaslatokat teszi:
 - 2505/4 helyrajzi számú saját használatú út és a 2506/4 helyrajzi számú kivett közforgalom elől el nem zárt magánút elnevezése: BHS Trans utca
2. A bizottság felkéri az elnökét, hogy a hozott döntésről Keszthely Város Polgármesterét tájékoztassa, továbbá felkéri Keszthely Város Jegyzőjét, hogy az elnevezésre vonatkozó javaslat helyben szokásos módon történő közzétételéről gondoskodjon.

Határidő: közzétételre: 2021.december 31.

Felelős: Nagy Bálint polgármester
Dr. Gábor Hajnalka jegyző
(Dr. Skoda Lilla osztályvezető)



Dósa Zsolt sk.
elnök

A kivonat hiteles:

Molnár Melinda
jegyzőkönyvvezető