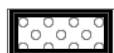


## KESZTHELY VÁROS SZABÁLYOZÁSI TERVÉNEK MÓDOSÍTÁSA


### Tájékoztató elemek



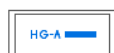
Ásványi nyersanyag kutatási területe



Nyilvántartott országos ásványvagyon




Kiemelt vízminőségvédelmi terület határa karsztosodott vízadókon



Csesztomaj Dobogó-akna vízbázis  
hidrogeológiai "A" védőterület határvonala



Csesztomaj Dobogó-akna vízbázis  
hidrogeológiai "B" védőterület határvonala



Csesztomaj Vadaskert vízbázis  
hidrogeológiai "B" védőterület határvonala



A Hévíz-tó hidrogeológiai "A" védőterület határvonala




A Hévíz-tó hidrogeológiai "B" védőterület határvonala



Nyilvántartott régészeti lelőhelyek




Régészeti érdekű területek



Utak, egyéb területek védőtávolsága



Vasútiátkelőhely (gépjármű - gyalogos)



Villanyvezeték



Nagy és nagy-középnomású gázvezeték



Védendő fásor



Balaton-Felvidéki Nemzeti Park határa



A Balaton Törvény övezeti határának javítása



Natura 2000 határa



Természetes és természetközeli állapotú vízfolyások,  
vizes élőhelyek partvonalától mért 50m védőtávolság



Kerékpárút tervezett burkolatszél



Vasútterületen belül kerékpárút által igénybevett terület

**Kovács Péter**

településtervező (TT-02-0656)  
5T Építészeti és Városfejlesztési kft.