

## INGATLANFORGALMI SZAKVÉLEMÉNY



**INGATLAN TÍPUSA:** Lakás

**INGATLAN CÍME:** 8360 Keszthely, Vaszary Kolos utca 7/B 3/11.

**HRSZ.:** 1419/15/A/24

**BÉRLŐ:** Budai Petra

**MEGBÍZÓ:** Keszthely Város Önkormányzata

**FORGALMI ÉRTÉK:** 16 100 000 Ft

**SZEMLÉT VÉGEZTE:** Simon Csilla

**SZEMLE IDŐPONTJA:** 2020. november 12.

2020. november 17.

**SZAKÉRTŐI JELENTÉS**  
**ÉRTÉK-TANÚSÍTVÁNY**

<b>BÉRLŐ:</b>	<b>Budai Petra</b>
<b>MEGBÍZÁS TÁRGYA:</b>	
Értékelt ingatlan megnevezése:	Lakás
<b>INGATLAN CÍME és AZONOSÍTÁSA:</b>	
Ingotlan címe:	8360 Keszthely, Vaszary Kolos utca 7/B 3/11.
Hrsz:	1419/15/A/24
<b>TULAJDONVISZONYOK:</b>	
Tulajdonos neve,tulajdoni hányad:	<b>Keszthely Város Önkormányzata, 1/1</b>
A tulajdoni helyzet/ forgalomképesség értékelése:	Önkormányzati tulajdon/forgalomképes
<b>ÉRTÉKELT ÉRDEKELTSÉG:</b>	Tiszta tulajdonjog
<b>ÉRTÉKELÉS CÉLJA:</b>	Forgalmi érték meghatározása
<b>AZ INGATLAN FŐBB JELLEMZŐI:</b>	
Felépítmény (nettó) területe összesen:	55 m <sup>2</sup>
Felépítmény redukált területe:	55 m <sup>2</sup>
Jelenlegi funkció:	lakás
<b>ÉRTÉKELÉS:</b>	
Megbízás tudomásulvétele:	2020. november 9.
Értékelés fordulónapja/szemle időpontja:	2020. november 12.
Értékelés érvényességi ideje:	180 nap
<b>MEGÁLLAPÍTOTT ÉRTÉKEK KATEGÓRIÁNKÉNT:</b>	
<b>Piaci, forgalmi érték:</b>	<b>16 100 000 Ft</b>
azaz	<b>Tizenhatmillió-egyszázezer forint</b>
<b>Bérlő helyszínen tett szóbeli nyilatkozata alapján, a bérleti időszak alatt, általa végzett felújítási munkálatok: festés.</b>	

2020. november 17.

Készítette:


**Simon Csilla**
 ingatlanvagyon értékelő  
 Szak. névj: 35/2015

 Simon Csilla E.V.  
 8900 Zalaegerszeg, Dózsa Gy. u. 23. 1/2  
 Adószám: 66907231-1-40  
 Nyilvántartási szám: 40709284  
 KISADÓZÓ

**INGATLANÉRTÉKELŐ ADATLAP**  
**Értékesítésre felajánlott ingatlan forgalmi értékének becsléséről.**

**1. A SZAKÉRTŐI JELENTÉS TÁRGYA, AZ ÉRTÉKELÉS CÉLJA**

**Keszthely Város Önkormányzata** megbízza Simon Csilla ingatlan vagyoneértékelőt a(z)  
**8360 Keszthely, Vaszary Kolos utca 7/B 3/11.**  
szám alatti,  
**1419/15/A/24**  
hrsz-ú ingatlan értékelésével.

Az ingatlanértékelés célja az értékesítésre kijelölt bérlakások ingatlanforgalmi értékének megállapítása.

**2. A SZAKÉRTŐI VIZSGÁLAT MÓDSZERE**

**2.1. Az értékelési szabályzat, jogszabály, amelynek megfelelően az értékelés készült**

Az értékbecslések a TEGOVA útmutató elvei és módszertani ajánlásai (EVS 2003), a 26/2005. (VIII.11.) PM rendelettel módosított 25/1997. (VIII. 1.) PM rendeletben, valamint 54/1997. (VIII.1.) FM rendeletben és a mindenkor érvényes egyéb jogszabályokban előírtak figyelembe vételével készülnek.

**2.2. A szakértői jelentésben használt értékformák, módszerek megnevezése**

**2.2.1 Piaci összehasonlító adatok elemzésén alapuló módszer**

Olyan eljárás, melynek során az értékelést végrehajtó szakértő az értékelendő ingatlan elemeit összehasonlítja az adott körzetben, a közelmúltban értékesített vagy értékesítésre felajánlott ingatlanok paramétereivel, majd elvégzi az eltérések alapján szükséges kiigazításokat. Minél közvetlenebb összehasonlításra nyílik lehetőség, annál pontosabb a becserék. Olyan ingatlanok értékbecslésénél használják, amelyeknek van jellemző piaci forgalmuk. Pld.: családi házak, öröklakások, telkek, stb.

Az összehasonlítás alapjául rendszerint a következő tényezők szolgálnak:

- realizált ügylet szerinti ár / kínálati ár
- értékesítési időpont
- elhelyezkedés, megközelíthetőség
- infrastrukturális ellátottság
- méret
- műszaki állapot

Az értéket az ingatlan környezetében fellelhető hasonló típusú ingatlanok adásvételi/kínálati adatainak felhasználásával határoztuk meg.

### 2.2.2 A hozamszámításon alapuló értékelési módszer

A hozamszámításon alapuló értékelés az ingatlan jövőbeni hasznainak és az ezek megszerzése érdekében felmerülő kiadások különbségéből (tisztá jövedelmek) vezeti le az értéket. Az érték megállapítása azon az elven alapszik, hogy bármely eszköz értéke annyi, mint a belőle származó tiszta jövedelmek jelenértéke.

A hozamszámítás lépései összefoglalva:

- Az ingatlan lehetséges (alternatív) használati módjainak elemzése.
- A jövőbeni bevételek és kiadások becslése használati módonként.
- Jövőbeni pénzfolyamatok felállítása használati módonként.
- A tőkésítési kamatláb meghatározása.
- A pénzfolyamok jelenértékének meghatározása.
- A legmagasabb jelenérték kiválasztása, mint hozamszámításon alapuló érték.

### 2.2.3 Költség alapú érték (nettó pótlási érték) módszer

A költség alapú érték (nettó pótlási érték) -megközelítés lényege, hogy az ingatlan újra-előállítási költségéből le kell vonni az idő múlása miatti avulást, majd ehhez kell hozzáadni a felépítményhez tartozó földterület értékét.

A módszer fő lépései:

1. A telekérték meghatározása piaci
2. A felépítmény újraépítési vagy pótlás
3. Avulások számítása.
4. Piaci viszonyok miatti módosító tényezők számítása
5. Érték képzés.

Az eljárás általános gyakorlata során első lépésként az ingatlan telkének érték kell meghatározni üres, fejlesztésre alkalmas állapotot feltételezve. Ezt követően a hasonló jellegű, azonos célra használható épület újrapótlási értéke kerül megállapításra. Ezt az értékelést végző általában az elmúlt időszakban megépített hasonló funkciójú, volumenű, felszereltségű, ill. más szempontból egyébként összehasonlítható ingatlanok tényleges beruházási költségei, illetve publikus építőipari árgyűjtemények, vagy költségnormatívák alapul vételével közelíti.

Az avulás az idő múlása miatti értékcsökkenés. Három fő eleme: a.) fizikai romlás, b.) funkcionális avulás és c.) környezeti avulás. Az avulási elemek lehetnek kijavíthatóak vagy ki nem javíthatóak.

a.) A fizikai romlás esetében figyelembe kell venni az épület fő szerkezeteinek romlását és a szerkezetek arányát az összértékhez viszonyítva. A fizikai avulási számításoknál a felépítmény gazdaságosan hátralévő élettartamát kell figyelembe venni. Általános esetben a következő gazdaságilag hasznos teljes élettartamokat kell használni:

- > városi téglá épületek 60-100 év, > városi, szerelt szerkezetű épületek 40-70 év,
- > családi ház jellegű épületek 50-100 év, > ipari és mezőgazdasági épületek 20-50 év.

b.) A funkcionális avulás a gazdaságtalan, korszerűtlen megoldásokat jelenti. Az értékelőnek mérlegelnie kell azokat a korszerű követelményeket, amelyeket a vizsgált létesítmény képtelen kielégíteni.

c.) A külső avulás az ingatlanon kívüli körülmények miatt áll elő, mint a kereslet hiánya, a terület változó ingatlan felhasználása, vagy az általános nemzetgazdasági körülmények.

Az avulás mértékét a három említett avulási kategóriában, százalékosan kell megadni.

### 2.3. Helyszíni szemle és időpontja

Helyszíni szemle időpontja: 2020. november 12.  
A szemlén jelen volt: Simon Csilla

### 2.4. Felhasznált dokumentumok

	neve	dátuma
a.) tulajdoni lap (kötelező)		2020.11.09
b.) térképmásolat		-
c.) alaprajzok		2020.11.12
d.)		
e.)		

Az ingatlanról fénykép-felvételek készültek, melyeket mellékletként csatoltunk.

## 3. AZ INGATLAN ISMERTETÉSE

### 3.1. Ingatlan-nyilvántartási adatok - az értékelt tulajdoni hányad vonatkozásában

A tulajdoni lap kelte: 2020.11.09

Ingatlan címe: 8360 Keszthely, Vaszary Kolos utca 7/B 3/11.

Tulajdonos: Keszthely Város Önkormányzata, 1/1

Besorolás: belterület

Hrsz.: 1419/15/A/24

Megnevezése: Lakás

#### Terhek, egyéb szöveges bejegyzés:

Teher: Nincs

Széljegy: Nincs

Teher, széljegy tartalma: Nincs

#### Jogi rendezettség tisztázása, egyéb körülmények

**Az értékelt ingatlan 1/1 tulajdoni hányadú. Jogilag rendezett. Beazonosítható.**

**3.2.1. Az ingatlan elhelyezkedése, általános leírása****Település leírása, ingatlanpiac**

Keszthely, Zala megyében, a Balaton nyugati végén, a Keszthelyi-öböl partján, a Zala folyó torkolatától északra fekszik, délen sík, északra kissé dombos területen. A város a Balatonszentgyörgy–Tapolca–Ukk-vasútvonalon van. Keszthely közlekedésének az ütőerét a jó vasúti összeköttetések ellenére nem a vasúti, hanem a közúti közlekedés adja. A város autóval a 71-es számú főúton a Balaton északi partján vagy Balatonszentgyörgyön át a déli partja felől is megközelíthető. A város határában ér véget a Rédics–Lenti felől érkező 75-ös számú, illetve a Körmend–Zalaegerszegről jövő 76-os számú főút. A várost a 71-es út környékről veszi körül. Ingatlanpiaca kiegyensúlyozott forgalom mellett, enyhén kiálati jellegű.

**Környezet, megközelíthetőség**

Az értékelt ingatlan a település központtól nyugati irányban, társasházak, üzletek környezetében helyezkedik el, a központtól kb. 600 méterre nyugatra. Megközelítése szilárd burkolatú úton bármely közúti közlekedési eszközzel megoldott. Parkolás az ingatlan előtt illetve az utcán biztosított.

**3.2.2. Felépítmények ismertetése**

építés ideje:	1974
ingatlan típusa:	lakás
építési mód:	alagútszalus (öntött falas vasbeton)
födémszerkezet:	monolit vasbeton
falazat:	vasbeton falazat
tetőszerkezet:	lapostető, vasbeton zárófödém
héjazat:	kavicsolt bitumenes lemezszigetelés
külső nyílászárók:	műanyag hőszigetelt üvegezésű ablakok, redőnnyel
belső nyílászárók:	farost szerkezetű ajtók
belső felületképzés:	festett falak, a vizes helyiségek szükség szerint csempézettek.
külső felületképzés:	színezett, kőporos homlokzatvakolat
fűtés:	távfűtés, radiátor hőleadók
használati melegvíz:	távhő
közművesítettség:	víz, villany, szennyvíz van; gáz nincs

Az értékelt ingatlant magába foglaló - 14 lakásos lépcsőház - társasház 1974 körül épült, alagútszalus falazattal, vasbeton sávalappal, fsz + 4 emelet, lapostető kialakítással. Vízzintes teherhordó szerkezete monolit vasbeton födém. A lapostető bitumenes szigetelő lemez lefedéssel készült. Külső felülete színezett, kőporos homlokzat. Megközelítése zárt, kaputelefonnal ellátott lépcsőházon keresztül lehetséges. A bejárati ajtó fa, a belső ajtók farost szerkezetűek. Ajtószámozás nincs, de a kapott szintrajz alapján beazonosítható. Belső felületek festett-csempézett falak. Padlóburkolatok laminált parketta és kerámia. A belső terek, burkolatok, karbantartott állapotúak. Fűtését távfűtés biztosítja, hőleadók radiátorok, melegvízellátását távhő biztosítja. Összkomfortos, 3. emeleti, 2+1 fél szobás lakás.

**3.3. Alapterületi adatok**

Az ingatlan hasznos alapterületi adatai az ügyfél által részünkre átadott alaprajz és a tulajdoni lap alapján, vagy helyszíni felmérés szerint történt. Külön mellékletben részletezve.

**Az érték meghatározás során figyelembe vett hasznos alapterület:**

**55,00 m<sup>2</sup>**

## 4. ÉRTÉKELÉS

### 4.1. A szabályoknak való megfelelés

Az értékelést a vonatkozó hazai jogszabályok és törvények figyelembe vételével végeztük el, a TEGOVA által javasolt módszerek és a hitelbiztosítéki érték meghatározására vonatkozó, később módosított 25/1997. (VIII. 1.) PM rendeletben előírtak alapján.

### 4.2. Speciális feltételezések, korlátozások

Az értékecselő szakvéleményben ismertetett adottságokkal rendelkező ingatlan

- a szakértő az ingatlant, mint tiszta tulajdonú forgalomképes és tehermentes ingatlan tulajdonjogát értékeli a helyszíni szemle időpontjában megismert készütségben és állapotban;
- az átadott iratok tanulmányozásán túlmenően jogi természetű vizsgálatot (jogcím, vagyonjogok érvényessége, stb.) szakértő nem végzett. Az ingatlan forgalomképességének jogi eredetű korlátozásáról a tulajdoni lapon bejegyzetteken túlmenően nincs tudomása, és ezért felelősséget nem vállal. Nem vizsgálta az értékelt ingatlannal szemben esetlegesen fennálló terheket és kötelezettségeket, feltételezte, hogy a tulajdonjog átruházásának időpontjában az ingatlan használatával közvetlenül összefüggő tartozás (közüzemi díjak, építményadó, stb.) nem áll fenn;
- az értékelés azon a feltételezésen alapul, hogy az ingatlan jelenlegi és jövőbeni hasznosításával összefüggésben a helyi és országos hatóságoktól és egyéb szervezetektől, személyektől valamennyi szükséges engedély, jóváhagyás és felhatalmazás rendelkezésre áll, illetve ezek beszerezhetők, vagy megújíthatók;
- az esetlegesen fennálló, de érzékszervi vizsgálattal nem észlelhető értékbecsölő tényezőkért (pl.: rejtett szerkezeti hibák, épületszerkezet, felhasznált anyagok, talajfelszín alatti problémák, környezetre ártalmas anyagok jelenléte stb.) szakértő nem vállal felelősséget;
- az ingatlan nyilvántartási, ill. a rendelkezésünkre bocsátott alaprajzban feltüntetett alapterületi adatok, és a valóságos vagy méret adatok eltérése miatt felelősségünket kizárjuk; az alapterületek felmérése nem képezi az értékecselő feladatát;
- **az érték magában foglalja az épületek rendeltetésszerű használatához szükséges épületgépészeti berendezések és felszerelések értékét, nem tartalmazza azonban az ingóságok vagy mobil eszközök értékét, valamint az általános forgalmi adót (kivéve a lakóingatlanokat);**
- a szakvéleményhez csatolt iratok és dokumentumok csak az ingatlan bemutatását szolgálják;
- az értékelés effektív időpontjától eltelt idő, a közgazdasági, jogi feltételek és piaci viszonyok előre kellő pontossággal nem prognosztizálható változásai módosíthatják, illetve érvényteleníthetik a szakértői vélemény forgalmi értékre vonatkozó megállapításait, ezért rendszeres időközönként, illetve a körülményekben beálló lényeges változás esetén szükségessé válhat a megadott érték felülvizsgálata;
- az általunk meghatározott értékek a fentiekben vázolt feltételeken alapulnak, és csakis jelen szakvéleményben meghatározott célra, Megrendelő által történő felhasználás esetén érvényesek.

#### **Speciális feltételezések, korlátozások**

Nincsenek

#### **Eszközök, amelyeket az ingatlanon kívül a meghatározott érték tartalmaz:**

Nincsenek

## 4.3. Az ingatlan értékének meghatározása

## 4.3.1 Piaci összehasonlító adatok elemzésén alapuló módszer

Értékmódosító tényezők megnevezései	értékelt ingatlan	Összehasonlító ingatlan 1.	Összehasonlító ingatlan 2.	Összehasonlító ingatlan 3.
az ingatlan címe:	8360 Keszthely, Vaszary Kolos utca 7/B 3/11.	8360 Keszthely, Vaszary Kolos utca	8360 Keszthely, Vaszary Kolos utca	8360 Keszthely, Vaszary Kolos utca
ingatlan megnevezése:	Lakás	lakás	lakás	lakás
épület korr. alapterülete (m <sup>2</sup> )	55	53	53	53
ing.-hoz tart.telek területe (m <sup>2</sup> )	0	0	0	0
kínálat <b>K</b> / tényl.adásvétel <b>T</b>		<b>T</b>	<b>T</b>	<b>T</b>
kínálati/adásvételi ár (Ft)		14 000 000	15 700 000	14 750 000
kínálat/adásvétel ideje (év, hó)		2019	2020	2020
fajlagos alapár (Ft/m <sup>2</sup> )		264 151	296 226	278 302
kínálat, ill. eltelt idő korrekció				
kínálat ill. idő miatt mód. fajlagos alapár (Ft/m <sup>2</sup> )		<b>264 151</b>	<b>296 226</b>	<b>278 302</b>

Értékmódosító tényezők		Összehasonlító ingatlan 1.	Összehasonlító ingatlan 2.	Összehasonlító ingatlan 3.
Alapterület miatt:		0%	0%	0%
Állapot miatt:		10%	0%	5%
<b>Összes korrekció:</b>		<b>10%</b>	<b>0%</b>	<b>5%</b>
Korrigált fajlagos alapár:		290 566	296 226	292 217
<b>Átlagár kerekítve:</b>		<b>293 000</b>		
<b>Ingatlan értéke kerekítve:</b>		<b>16 100 000</b>		

Az ingatlan piaci összehasonlító módszerrel meghatározott becült forgalmi értéke (kerekítve):

**16 100 000 Ft**

A fenti érték per-, igény- és tehermentes kiürített állapotra vonatkozik.



## 5. AZ INGATLAN EGYEZTETETT FORGALMI ÉRTÉKE

### 5.1. Módszerek indoklása

A piaci összehasonlító módszer, mint fő számítást alkalmaztuk, mert ez a számítás tükrözi leginkább a piaci viszonyokat. A költségalapú értékkel (nettó pótlási érték) meghatározott érték jellemzően nem tükrözi ezen ingatlanok valós piaci helyzetét, ezért ezt a módszert nem alkalmaztuk a forgalmi érték meghatározásánál.

Az alkalmazott módszerek	Módszer	Számított érték [Ft]	Súly [%]	Súlyozott érték [Ft]
Piaci összehasonlító módszerrel	fő módszer	16 100 000 Ft	100%	16 100 000 Ft
Költségalapú módszerrel:		0 Ft	0%	0 Ft
Hozamalapú módszerrel:		0 Ft	0%	0 Ft
<b>Az ingatlan egyeztetett értéke:</b>		<b>16 100 000 Ft</b>		

Az ingatlan becsült egyeztetett értéke (kerekítve):

**16 100 000 Ft**

azaz

**Tizenhatmillió-egyszázezer forint**

A fenti érték per-, igény- és tehermentes kiürített állapotra vonatkozik.

## 6. ÖSSZEFOGLALÁS

A

**8360 Keszthely, Vaszary Kolos utca 7/B 3/11.**

szám alatti

**1419/15/A/24**

hrsz.-ú ingatlan értékelését elvégezve a tehermentes becsült forgalmi értéke:

**16 100 000 Ft**

azaz

**Tizenhatmillió-egyszázezer forint**

**Kelt: 2020. november 17.**



**Simon Csilla**  
értékbecslő

Simon Csilla E.V.  
8900 Zalaegerszeg, Dózsa Gy. u. 23. 1/2  
Adószám: 66907231-1-40  
Nyilvántartási szám: 40709284  
KISADÓZÓ

### Mellékletek:

- képek, térképek
- területkimutatás
- tulajdoni lap (kötelező)
- alaprajzok

### Kelt:

2020. november 12.  
2020. november 17.  
2020. november 9.  
2020. november 12.

## TERÜLETKIMUTATÁS

Helyiségek	Alapterület [m <sup>2</sup> ]	Hasznos terület [m <sup>2</sup> ]	Módosító tényező	Radukált terület [m <sup>2</sup> ]
<b>Lakás</b>				
szoba	12,50	12,50	100%	12,50
fürdő	4,10	4,10	100%	4,10
konyha	5,80	5,80	100%	5,80
wc	0,90	0,90	100%	0,90
közlekedő	4,20	4,20	100%	4,20
kamra	0,60	0,60	100%	0,60
szoba	7,80	7,80	100%	7,80
szoba	17,80	17,80	100%	17,80
beépített szekrény	1,40	1,40	100%	1,40
<b>Osszesen:</b>	<b>55,10</b>	<b>55,10</b>		<b>55,10</b>
<b>Loggia</b>				
				0,00
				0,00
				0,00
				0,00
<b>Osszesen:</b>	<b>0,00</b>			<b>0,00</b>
				0,00
				0,00
<b>Osszesen:</b>	<b>0,00</b>			<b>0,00</b>
<b>Alapterületek összesen (kerekítve):</b>	<b>55,10</b>	<b>55,10</b>		<b>55,00</b>

Az értékelés során figyelembe vett hasznos alapterület [m <sup>2</sup> ]:	55,00
---	-------

**Megjegyzés:**

nincs
-------

## KÉPEK



Utcakép



Homlokzat



Homlokzat



Homlokzat



Homlokzat



Lépcsőház bejárata

## KÉPEK



Lakás bejárata



Villanyóra



Konyha



Jellemző nyílászáró



Vízóra



Wc

## KÉPEK



Fürdő



Fürdő, radiátor



Szoba, radiátor



Szoba



Közlekedő



Fürdő vakolat hiba, csempe hiány miatt

## KÉPEK

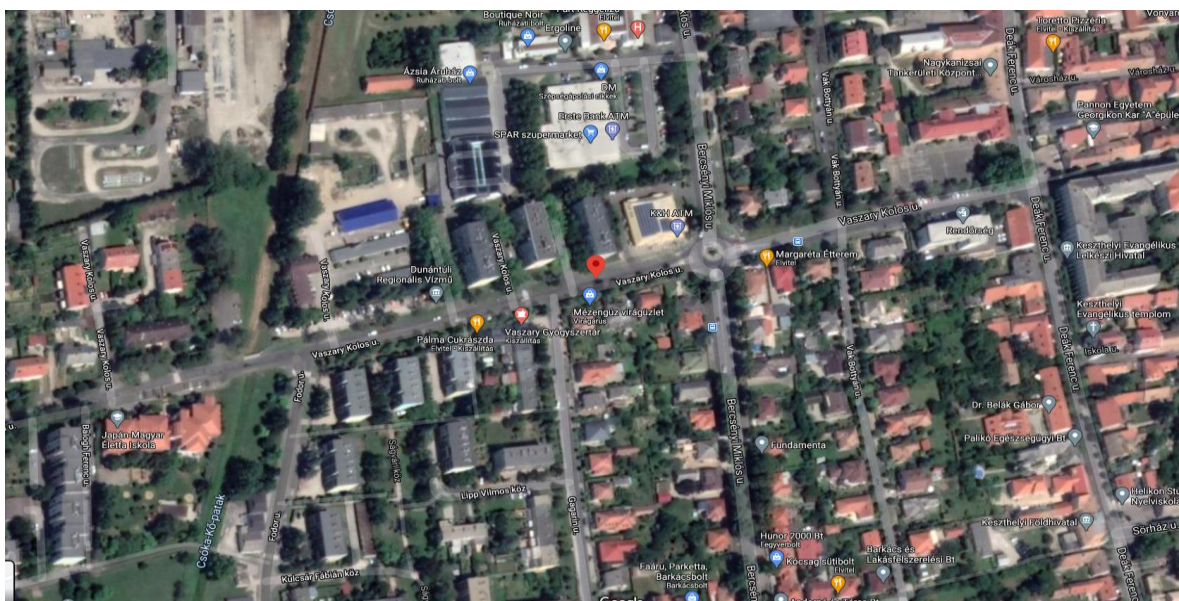
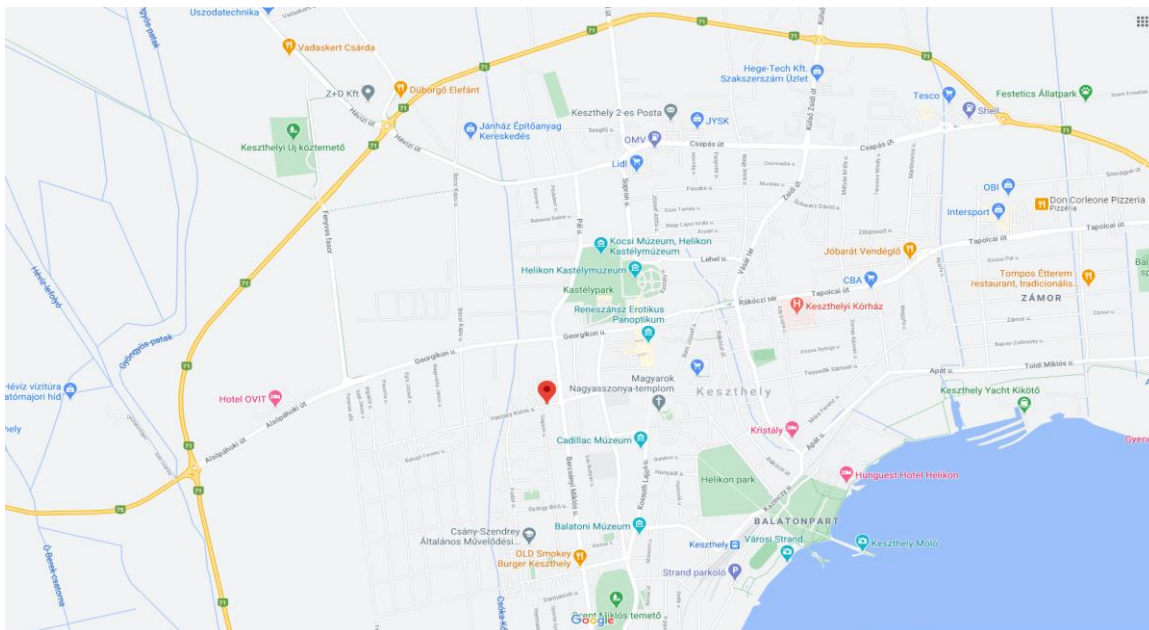


Hőhid nyomai



Penészesedés az ablaknál

### TÉRKÉPEK (forrás: google maps)



## TULAJDONI LAP

Nem hiteles tulajdoni lap

Nem hiteles tulajdoni lap

Zala Megyei Kormányhivatal  
8361 Keszthely Deák F. u. 47. Pf: 22.

Oldal: 1/1

Nem hiteles tulajdoni lap - Teljes másolat

Megrendelés szám: 30005446933/2020

2020. 11. 09

KESZTHELY

Boltterület 1419/15/A/24 helyrajzi szám

Társasház különlap

8360 KESZTHELY Vaszary Kolos utca 7. lt:8. 3. emelet. ajtó:11.

I. RÉSZ

1. Az egyéb önálló ingatlan adatai:

megnevezés	terület m <sup>2</sup>	szobák száma egész/Efél	osztói hányad	tulajdoni forma
lakás	55	0 0		önkormányzati

Bejegyző határozat: 37652/1993.12.13

2. bejegyző határozat: 37652/1993.12.13

Társasház

Az önálló ingatlanhoz tartoznak az alábbi okiratban meghatározott helyiségek.

II. RÉSZ

1. tulajdoni hányad: 1/1  
bejegyző határozat, érkezési idő: 37652/1993.12.13  
jogcím: eredeti felvétel  
jogállás: tulajdonos  
név: KESZTHELY VÁROS ÖNKORMÁNYZATA  
cím: 8360 KESZTHELY Fő tér 1.  
törzsszám: 15734460

III. RÉSZ

NEM TARTALMAZ BEJEGYZÉST

TULAJDONI LAP VÉGE

Nem hiteles tulajdoni lap

Nem hiteles tulajdoni lap

Nem hiteles tulajdoni lap

Nem hiteles tulajdoni lap

Nem hiteles tulajdoni lap

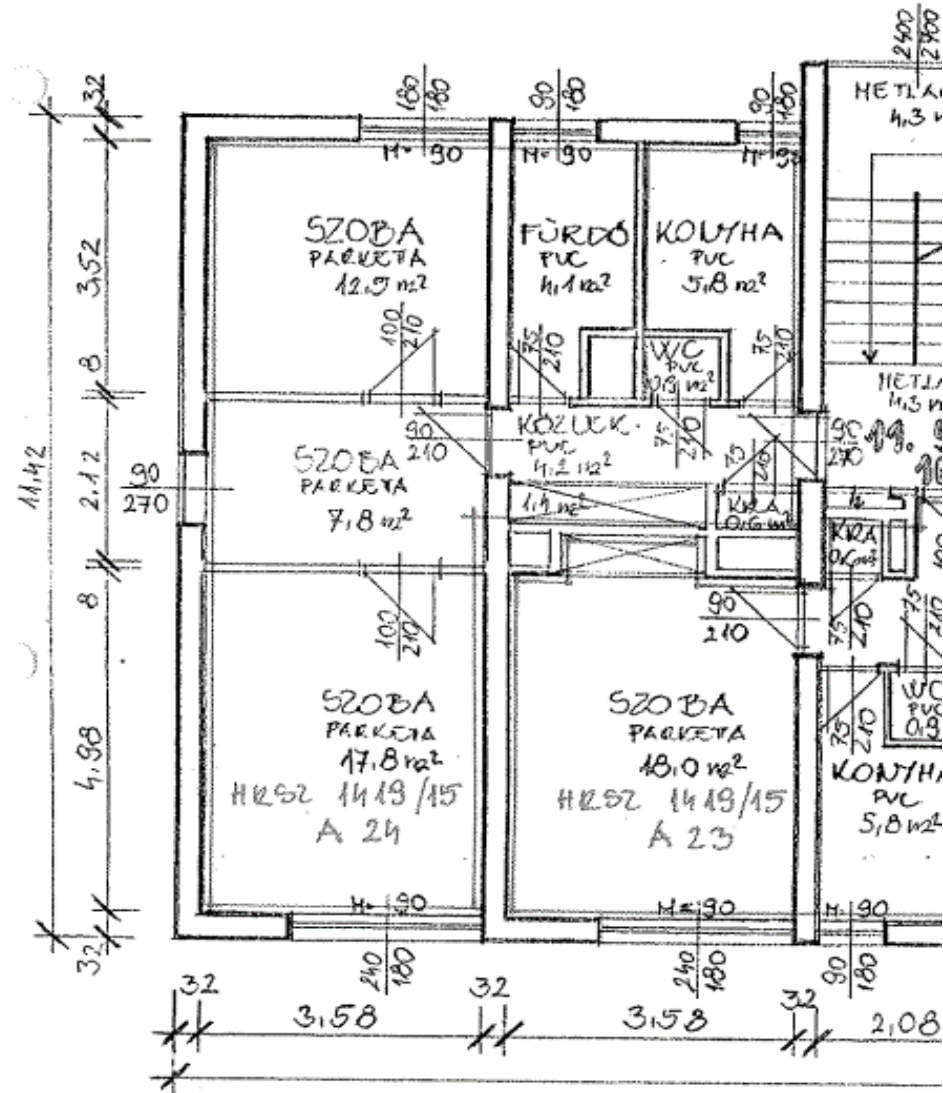
Nem hiteles tulajdoni lap

Nem hiteles tulajdoni lap

Nem hiteles tulajdoni lap



ALAPRAJZ



## VAGYONÉRTÉKELŐI NÉVJEGYZÉK BEJEGYZÉS

### ZALAEGERSZEG MEGYEI JOGÚ VÁROS JEGYZŐJÉTŐL

8900 Zalaegerszeg, Ady u. 15.  
Telefon: (92) 502-144    Telefax: (92) 502-140  
E-mail: szoc.ig@ph.zalaegerszeg.hu.

*Ügyiratszám: 929-3/2015.*

*Ügyintéző: Fenyvesi Márton*

*Tel: 92/502-146*

*Tárgy: Zala Megyei Ingatlanvagyon-értékelő és  
Közvetítői Névjegyzékbe történő bejegyzés*

### HATÁROZAT

**Simon Csilla** (sz: Zalaegerszeg, 1981.12.02. an: Bocsföldi Piroska) 8900 Zalaegerszeg, Dózsa György u. 23. I/3. szám alatti egyéni vállalkozót **35. sorszámmal a Zala Megyei Ingatlanvagyon-értékelő és Közvetítői Névjegyzékbe bejegyeztem**

A személyi adataiban és lakcímében bekövetkező változásokat 8 munkanapon belül köteles jelezni a hivatalnak.

Felhívom a figyelmét, hogy tevékenysége során ügyleti okiratot nem készíthet.

*E határozat ellen a kézhezvételt követő 15 napon belül hivatalomnál benyújtott, a Zala Megyei Kormányhivatalhoz címzett, 5.000,- Ft illetékbélyeggel ellátott fellebbezéssel lehet élni.*

Az eljárás során ismertté vált 3.000,- Ft közigazgatási eljárási illetéket illetékbélyeg lerovásával a kérelmező viseli.

### I N D O K O L Á S

Simon Csilla (sz: Zalaegerszeg, 1981.12.02. an: Bocsföldi Piroska) 8900 Zalaegerszeg, Dózsa György u. 23. I/3. szám alatti egyéni vállalkozó felvételét kérte a Zala Megyei Ingatlanvagyon-értékelő és Közvetítői Névjegyzékbe. Kérelméhez csatolta a képesítését igazoló bizonyítvány-másolatot, igazolást a nemleges köztartozásáról, valamint az igazolást hatósági erkölcsi bizonyítványáról, és leróta a 3.000 Ft eljárási illetéket.

Megállapítottam, hogy a lakások és helyiségek bérletére, valamint az elidegenítésükre vonatkozó egyes szabályokról szóló 1993. évi LXXVIII. törvény 64/C. § (1)-(4) bekezdésében, valamint a társasházkezelő, az ingatlankezelő, az ingatlanközvetítő, valamint az ingatlanvagyon-értékelő és közvetítő szolgáltatói tevékenység üzletszerűen történő végzésének feltételeiről és a nyilvántartásba vétel részletes szabályairól szóló 23/2013. (VI.28.) NGM rendeletben előírt feltételek teljesülnek, ezért a kérelemnek helyt adtam, az ingatlanközvetítői szolgáltató tevékenység folytatását engedélyeztem, és a kérelmezőt hivatalból nyilvántartásba vettem.

## VAGYONÉRTÉKELŐI NÉVJEGYZÉK BEJEGYZÉS

Hatáskörömet és illetékességemet az ingatlanvállalkozás-felügyeleti hatóságok kijelöléséről szóló 217/2009. (X. 2. ) Korm. rendelet 2 §-a, valamint a lakások és helyiségek bérletére, valamint elidegenítésükre vonatkozó egyes szabályokról szóló 1993. évi LXXVIII. törvény 64/C. § (4) pontja határozza meg.

A határozat elleni jogorvoslati lehetőségéről a Ket. 98.§ (1) bekezdése rendelkezik.

Zalaegerszeg, 2015. január 19.



dr. Kovács Gábor jegyző megbízásából:

**Hardubé Judit**  
szociális és igazgatási osztályvezető

**A határozatot kapiák:**

1. Simon Csilla 8900 Zalaegerszeg, Dózsa György u. 23. I/3.
2. Zala Megyei Iparkamara, Zalaegerszeg (tájékoztatásul)
3. Irrattár

*L.G.*

2015 JAN 19