


Szám: 1/323/2021.



B. sz. napirend

ELŐTERJESZTÉS

KESZTHELY VÁROS ÖNKORMÁNYZATA
KÉPVISELŐ-TESTÜLETE
VÁROSSTRATÉGIAI BIZOTTSÁGA

2021. szeptember 28-ai soros ülésére

Tárgy:

Javaslat közterület elnevezésére

Előterjesztő:

Törvényességi ellenjegyzés:

.....
Dósa Zsolt
bizottsági elnök

.....
Dr. Gábor Hajnalka
jegyző



Az előterjesztést készítette:

.....
Dr. Skoda Lilla
osztályvezető
Önkormányzati és Igazgatási Osztály

Tisztelt Városstratégiai Bizottság!

Magyarország helyi önkormányzatairól szóló 2011. évi CLXXXIX. törvény (továbbiakban: Mötv.) 14/A. § (1) bekezdése alapján minden belterületi és olyan külterületi közterületet el kell nevezni, amely olyan ingatlanhoz vezet, amelyen az épített környezet alakításáról és védelméről szóló törvény szerinti épület található.

Az Mötv. 14. § (2) bekezdésében foglaltak értelmében a helyi önkormányzat által elnevezett közterület, illetve közintézmény nem viselheti

a) olyan személy nevét, aki a XX. századi önkényuralmi politikai rendszerek megalapozásában, kiépítésében vagy fenntartásában részt vett, vagy

b) olyan kifejezést vagy olyan szervezet nevét, amely a XX. századi önkényuralmi politikai rendszerre közvetlenül utal.

Az Mötv. 42. § 8. pontja alapján a képviselő-testület át nem ruházható hatáskörébe tartozik a közterületek elnevezése.

Keszthely Város Önkormányzata Képviselő-testülete a közterületek elnevezéséről, a házszámozás szabályairól, az emlékmű állítás rendjéről szóló 3/2018. (I.26.) önkormányzati rendelet (1. számú melléklet) 2-3. §-a határozza meg a közterület elnevezésének általános szabályait. A közterület elnevezésénél figyelemmel kell lenni Keszthely város történelmére, hagyományaira, földrajzi sajátosságaira. Az elnevezésnek lehetőleg utalnia kell a közterületnek a városon belüli elhelyezkedésére és helytörténeti vonatkozásaira. A város közigazgatási területén több azonos elnevezésű közterület nem lehet. Az új elnevezésnél betűk vagy számjegyek nem helyettesíthetik a közterületnevet.

Keszthely Város Polgármestere figyelemmel arra, hogy az idei évben van Csengey Dénes író halálának 30. évfordulója és Keszthely Város Önkormányzata méltó módon szeretné megőrizni Csengey Dénes emlékét – 1/312/2021. számú levelében kezdeményezte, hogy a 1544/1 hrsz-ú területet (amely a városban Ságvári közként ismert, ugyanakkor hivatalos elnevezése nincs) az önkormányzat Csengey Dénes sétányként nevezze el. (2. számú melléklet)

A rendelet 6. § (2) bekezdése alapján a közterület elnevezésére, az elnevezés megváltoztatására irányuló kezdeményezést a Városstratégiai Bizottság megtárgyalja és javaslatot tesz a képviselő-testület felé. Az előterjesztés elkészítése előtt az elnevezésre vonatkozó javaslatot 15 nappal a helyben szokásos módon közzé kell tenni. Az előterjesztést az elnevezéssel kapcsolatban benyújtott észrevételekkel együtt kell a Képviselő-testület elé terjeszteni. Az előterjesztéshez térképvázlatot kell csatolni, amely tartalmazza az elnevezni kívánt közterület határait és az érintett ingatlanok helyrajzi számait (3. számú melléklet).

A Keszthelyi Járási Hivatallal szoros együttműködve mindent megteszünk annak érdekében, hogy a közterületek elnevezésének változásából adódó adminisztratív kötelezettségek az érintett lakosokra a lehető legkisebb terhet róják. Az illetékekről szóló 1990. évi XCIII. törvény 33. § (2) bekezdés 51. pontja értelmében illetékmentes az állandó személyazonosító igazolvány és a lakcímet igazoló hatósági igazolvány kiadására irányuló eljárás. A cégnyilvánosságról, a bírósági cégeljárásról és a végelszámolásról szóló 2006. évi V. törvény 53. § (1) bekezdése pedig úgy rendelkezik, hogy a változást illeték és közzétételi költségtérítés megfizetése nélkül lehet bejelenteni a cégbíróságnak, ha a változás állami vagy önkormányzati döntés alapján a cég székhelyének (telephelyének, fióktelepének) más megye illetékességi területéhez való csatolására vagy a cégjegyzékbe bejegyzett helységnev, utcanév, illetve házsám változására vonatkozik.

Fentiek alapján kérem a Tisztelt Bizottságot, hogy az előterjesztésben szereplő közterület elnevezésére vonatkozó javaslatait megfogalmazni szíveskedjen.

HATÁROZATI JAVASLAT
.../2021.(IX.28.) sz. városstratégiai bizottsági határozat

Keszthely Város Önkormányzata Képviselő-testülete Városstratégiai Bizottsága a „Javaslat közterület elnevezésére” című előterjesztést megtárgyalta és az alábbi határozatot hozta.

1. Keszthely Város Önkormányzata Képviselő-testülete Városstratégiai Bizottsága a közterületek elnevezéséről, a házszámozás szabályairól, az emlékmű állítás rendjéről szóló 3/2018. (I.26.) önkormányzati rendelet 6. § (2) bekezdésében foglalt hatáskörében eljárva Keszthely Város Önkormányzata Képviselő-testülete részére közterületek elnevezésére az alábbi javaslatokat teszi:

- 1544/1 helyrajzi számú kivett közút elnevezése:

2. A bizottság felkéri az elnökét, hogy a hozott döntésről Keszthely Város Polgármesterét tájékoztassa, továbbá felkéri Keszthely Város Jegyzőjét, hogy az elnevezésre vonatkozó javaslatok helyben szokásos módon történő közzétételéről gondoskodjon.

Határidő: közzétételre: 2021. október 5.
Felelős: Nagy Bálint polgármester
Dr. Gábor Hajnalka jegyző
(Dr. Skoda Lilla osztályvezető)

Keszthely, 2021. szeptember 20.

Dósa Zsolt
bizottsági elnök

Keszthely Város Önkormányzata Képviselő-testülete
3/2018. (I. 26.) önkormányzati rendelete
a közterületek elnevezéséről, a házszámok szabályairól,
az emlékmű állítás rendjéről

Keszthely Város Önkormányzata Képviselő-testülete az Alaptörvény 32. cikk (2) bekezdésében meghatározott eredeti jogalkotási hatáskörében eljárva, Magyarország helyi önkormányzatairól szóló 2011. évi CLXXXIX. törvény 143. § (3) bekezdésében kapott felhatalmazás alapján, az Alaptörvény 32. cikk (1) bekezdés a) pontjában és a Magyarország helyi önkormányzatairól szóló 2011. évi CLXXXIX. törvény 13. § (1) bekezdés 3. pontjában meghatározott feladatkörében eljárva a következőket rendeli el:

I. fejezet
Általános rendelkezések

1. § (1) A rendelet célja, hogy egységesen szabályozza Keszthely város közigazgatási területén közterületek elnevezését, továbbá a közterületnév- és házszámok elhelyezésének, illetve az emléktábla, emlékmű, szobor, kereszt, emlékjel, emlékfal (továbbiakban: emlékmű) állításának a rendjét.

(2) Keszthely város közigazgatási területén új közterületet elnevezni, új házszámot megállapítani, a korábban megállapított közterület nevét és házszámokat megváltoztatni csak e rendelet szabályai szerint lehet.

(3) A rendeletet az érintett ingatlan tulajdonosainak kérelme alapján e rendelet eltérő rendelkezése hiányában megfelelően alkalmazni kell a magánutak elnevezésére, magánutakhoz csatlakozó ingatlanok házszámának megállapítására.

(4) A képviselő-testület hatáskörébe tartozik

- a) közterületek elnevezése, nevük megváltoztatása
- b) személyről való elnevezés, illetve az ilyen utcanévek megváltoztatása
- c) emlékmű elfogadásáról és állításáról való döntés.

(5) E rendelet alkalmazásában közterület a közhasználatra szolgáló minden olyan állami vagy önkormányzati tulajdonban álló földterület, amelyet a rendeltetésének megfelelően bárki használhat, és az ingatlan-nyilvántartás ekként tart nyilván. Egyéb ingatlanoknak a közhasználat céljára átadott terület részére - az erről szóló külön szerződésben foglalt keretei között - a közterületre vonatkozó rendelkezéseket kell alkalmazni. Közterület rendeltetése különösen: a közlekedés biztosítása (utak, terek), a pihenő és emlékhelyek kialakítása (parkok, köztéri szobrok stb.), a közművek elhelyezése.

II. fejezet
A közterület elnevezésére vonatkozó szabályok

1. A közterület elnevezésének általános szabályai

2. § (1) Keszthely város közigazgatási területén minden közterületet el kell nevezni.

(2) A közterület elnevezésénél figyelemmel kell lenni Keszthely város történelmére, hagyományaira, földrajzi sajátosságaira. Az elnevezés lehetőleg utaljon a közterületnek a városon belüli elhelyezkedésére és helytörténeti vonatkozásaira.

(3) A város közigazgatási területén több azonos elnevezésű közterület nem lehet.

(4) Az új elnevezésnél betűk vagy számjegyek nem helyettesíthetik a közterületnevet.

(5) Meglévő közterület nevét az új elnevezéseknél nem szabad felhasználni kivéve, ha a közterület korábbi nevének visszaállítása történik, figyelemmel az (3) bekezdésre.

(6) Az elnevezett közterület természetes folytatásaként nyíló új útszakasz a képviselő-testület külön elnevezési eljárása nélkül a már elnevezett közterület nevét veszi fel (meghosszabbítás).

3. § (1) Személyről közterületet elnevezni halála után, legalább 25 év elmúltával lehet.

(2) Az (1) bekezdésben rögzített időbeli korlátozást nem kell alkalmazni Keszthely Város Önkormányzata Képviselő-testülete által rendeletében meghatározottak szerint díszpolgári cím kitüntetésben részesített személyekről történő közterület elnevezésnél azzal a korlátozással, hogy élő személyről közterületet elnevezni nem lehet.

(3) A közterületnév előtagjának meg kell egyeznie a személy által használt családi és utónévvel.

(4) Kizárólag a családi nevet alkalmazni csak akkor lehet, ha a névadó személyiség így is, vagy így ismert, illetőleg ha az elnevezés egy családról történik.

(5) A (3)-(4) bekezdésben foglaltaktól eltérni csak abban az esetben lehet, ha a személy nem az eredeti nevén vált ismertté.

(6) Ha a névadó személy foglalkozása, hivatása vagy egyéb ismertető jegye szorosan kapcsolódik a személynévhez, akkor ez a közterület elnevezésében is feltüntethető.

4. § (1) Emléket állítani olyan magyar személyiségnek lehet,

- a) akinek tevékenysége a közjót, a nemzet szellemi, anyagi gyarapodását példaértékűen szolgálta, és személye közmegbecsülést szerzett,
- b) aki a tudományok, a művészetek, a sport, a közélet valamely területén kimagaslóan jelentőset alkotott,
- c) aki a város életében, történetében kiemelkedő szerepe folytán jelentősen hozzájárult Keszthely fejlődéséhez, hírnevének öregbítéséhez.

(2) Közterületet lehet elnevezni olyan külföldi személyiségről is, akinek életműve az emberiség egyetemes értékeit gyarapította és/vagy jelentős pozitív szerepet játszott hazánk, illetve Keszthely életében.

2. Közterület elnevezésének megváltoztatása

5. § A közterület elnevezésének megváltoztatására akkor kerülhet sor, ha
- a) az azonos hangzású elnevezések zavart keltőek és a névazonosság másként nem kezelhető, vagy
 - b) a névhasználatban kimutatható változás következett be vagy
 - c) a névhasználat a közérdek szempontjából nem megfelelő.

3. A közterület elnevezésének eljárási szabályai

6. § (1) A közterületek elnevezését, meglévő közterület elnevezésének megváltoztatását kezdeményezheti:

- polgármester,
- a képviselő-testület bármely tagja,
- a képviselő-testület bármely bizottsága,
- az érintett közterülettel határos ingatlanokon lakó, valamint az ott ingatlanul rendelkező személyek több, mint a fele vagy
- bármely, kszthelyi székhelyű társadalmi szervezet.

(2) A közterület elnevezésére, az elnevezés megváltoztatására irányuló kezdeményezést a Városstratégiai Bizottság megtárgyalja és javaslatot tesz a képviselő-testület felé.

(3) Az előterjesztés elkészítése előtt az elnevezésre vonatkozó javaslatot 15 napra a helyben szokásos módon közzé kell tenni. Az előterjesztést az elnevezéssel kapcsolatban benyújtott észrevételekkel együtt kell a Képviselő-testület elé terjeszteni. Az előterjesztéshez térképvázlatot kell csatolni, amely tartalmazza az elnevezni kívánt közterület határait és az érintett ingatlanok helyrajzi számait.

(4) A közterület elnevezésével kapcsolatos döntést a helyben szokásos módon közzé kell tenni, a döntésről értesíteni kell a járási hivatalt, helyi közüzemi szolgáltatókat, közszolgáltatókat, tűz- és rendvédelmi szerveket, egészségügyi és igazságszolgáltatási szerveket, a közútkezelő szervet, továbbá az egyetemes postai szolgáltató helyi szerveit.

7. § A kizárólag magánútról megközelíthető ingatlan esetében, a magánút elnevezésére tulajdonosa kérelmére, vagy a magánút elnevezésének kezdeményezéséhez történő hozzájárulása esetén a képviselő-testület jogosult, e rendelet 6. § (2)-(4) bekezdések figyelembevételével.

4. A közterület névtábláinak elhelyezésére vonatkozó szabályok

8. § (1) A közterület nevét jól látható módon, névtáblán kell feltüntetni.

(2) A névtáblát a közterület elején és végein és minden útkereszteződés minden oldalán ki kell helyezni. A névtáblának a közterület nevét és jellegét kell tartalmaznia.

(3) A közterület névtábláit a saroktelek kerítésén, ennek hiányában a saroképületen, vagy külön tartószerkezeten a településképi helyi rendelkezések figyelembevételével kell elhelyezni.

(4) A névtábla kihelyezésével érintett ingatlan tulajdonosa vagy használója a névtábla kihelyezését tűrni köteles.

(5) A közterületi névtáblák kihelyezéséről, karbantartásáról, szükség szerinti cseréjéről a polgármester gondoskodik.

(6) A közterület elnevezésének megváltozása esetén a régi elnevezést feltüntető névtáblákat a változásról szóló döntést követő egy évig piros átlós vonallal áthúzva az eredeti helyén kell hagyni. Az új elnevezést feltüntető névtáblákat közvetlenül a régi fölött vagy alatt kell elhelyezni.

III. fejezet

A házsámok megállapítására, megváltoztatására vonatkozó szabályok

5. A házsámok megállapításának, megváltoztatásának általános szabályai

9. § (1) A közterület házsámozását úgy kell elvégezni, hogy a számok emelkedő sorrendjében a város központjától kifelé haladva a közterület bal oldalán a páros, a jobb oldalán páratlan számozást kap, páros oldalon 2-től, páratlan oldalon 1-től kezdődően. A város központjának a Fő teret kell tekinteni.

(2) Az (1) bekezdés alól kivételt képezhetnek:

a) az általánostól eltérő beépítésű területek

b) azok a területek, ahol a számozás az (1) bekezdésben rögzített szabálytól eltérően, de áttekinthető, követhető rend szerint alakult ki, és az újraszámolás kedvezőtlenebb helyzetet teremtene.

(3) A kialakult házsámozás után megosztott ingatlanok eredeti sorszámára megszűnik, s az újonnan kialakított ingatlanok számának megfelelően, a számsor növekedési irányában - az ABC ékezet nélküli nagybetűinek alkalmazásával - alátörést kap.

(4) A kialakult házsámozást követően ingatlanegyesítés esetén az eredeti házsámok szélső értékeinek kötőjellel történő jelölésével összevont házsámot kell megállapítani.

(5) A terek és egyéb nem kétoldalas közterület épületeinek, telkeinek számozása 1-től kezdődően folyamatosan emelkedő sorrendben, az óramutató járásával megegyező irányú.

(6) Saroktelek esetén a házsámozást arra az elnevezett közterületre kell vonatkoztatni, amelyre a gyalogos közlekedésre alkalmas kapubejárat található. Ha mindkét közterületről van gyalogos kapubejáró, akkor az épület azt a házsámot kapja, amelyik közterületre a hosszabbik homlokvonalára esik.

6. A házsámok megállapításának eljárási szabályai

10. § (1) A házsám megállapítására irányuló eljárás hivatalból vagy annak a kérelmére történik, akinek a házsám megállapításához jogos érdeke fűződik. Jelen rendelet 1. számú melléklete szerinti kérelemben meg kell jelölni az ingatlan fekvését, helyrajzi számát, tulajdonosát, használóját, továbbá a házsámozás okát.

(2) A házszám megállapítására irányuló eljárásban a jegyző határozattal dönt. Az eljárás során, amennyiben a tényállás tisztázása szükséges, helyszíni szemlét kell tartani.

(3) A házszám megállapításáról hozott döntést közölni kell a 6. § (4) bekezdésben megjelölt szervezetekkel.

7. A házszámok megváltoztatásának szabályai kérelemre induló eljárás keretében

11. § (1) Az ingatlanok házszámozásának megváltoztatására csak indokolt esetben kerülhet sor.

(2) A házszám megváltoztatása különösen akkor indokolt, ha

- a) több ingatlan azonos közterületnévvel és azonos házszámmal szerepel a személyiadat- és lakcímnnyilvántartásban, az ingatlan-nyilvántartásban, továbbá a központi címregiszterben,
- b) az ingatlan valóságban használt címe és a személyiadat- és lakcímnnyilvántartásban, az ingatlan-nyilvántartásban, továbbá a központi címregiszterben feltüntetett címe nem egyezik,
- c) az ingatlan egyedi számszerű megjelölése nem a kialakult növekvő számsorban található.

(3) Az ingatlanok házszámának megváltoztatására irányuló kérelmet az 1. melléklet alapján kell benyújtani.

(4) Az eljárás során, amennyiben a tényállás tisztázása szükséges, helyszíni szemlét kell tartani.

(5) A házszám megváltoztatásáról a 6. § (4) megkezdésben megjelölt szervezeteket értesíteni kell.

8. A házszámok megváltoztatásának szabályai hivatalbóli eljárás keretében

12. § (1) Ha a kialakult házszámozást követően újra házszámozás vagy valamelyik címadat pontosítása szükséges, abban az esetben az eljárás hivatalból indul.

(2) A hivatalbóli eljárást meg kell indítani

- a) a 11. § (1) bekezdés a)-c) pontokban meghatározott esetekben,
- b) ha az ingatlan megosztására vagy
- c) ha az ingatlanok egyesítésére kerül sor.

(3) Az eljárás során, amennyiben a tényállás tisztázása szükséges, helyszíni szemlét kell tartani.

(4) Hivatalból a változásokat a központi címregiszterben át kell vezetni és a házszámváltozással érintett ingatlanok tulajdonosait, bérelőit, használóit és a 6. § (4) megkezdésben megjelölt szervezeteket értesíteni kell.

9. A házszám táblák elhelyezésére vonatkozó szabályok

13. § (1) Az ingatlan tulajdonosa köteles a házszám táblát a közterületről jól látható módon kihelyezni.

(2) A házsámtáblát az ingatlan főépülete vagy egyéb épülete homlokzatán vagy az ingatlan bejárati ajtaján, kapuján, kerítésén, beépítetlen ingatlan esetén a kerítésen vagy az ingatlan más műszaki objektumán a településképi helyi rendelkezések figyelembevételével kell elhelyezni.

(3) A házsámbálák kihelyezéséről, beleértve a házsámváltozás miatt szükségessé váló cseréről is, továbbá a megrongálódott, olvashatatlaná vált házsámtáblák kicseréléséről a házsám megállapításától, megváltoztatásától számított 30 napon belül a tulajdonos köteles gondoskodni, melynek költségei is őt terhelik.

IV. fejezet **Emlékmű állítás rendjére vonatkozó szabályok**

14. § (1) A város közterületein emlékmű – a (2) bekezdés kivételével – csak a képviselő-testület hozzájárulásával a településképi helyi rendelkezések figyelembevételével helyezhető el.

(2) Korábban már a hatályos jogszabályi előírások szerint kihelyezett emlékmű ideiglenes – a tábla vagy az épület felújításával kapcsolatos – eltávolításához, visszahelyezéséhez írásbeli kérelem alapján a polgármester előzetes hozzájárulásával kerülhet sor.

15. § (1) Nem adható hozzájárulás olyan emlékmű állításához, amely
a) megjelenésében város- illetve utcaképet vagy műemlékvédelmi előírást sért,
b) személynek emléket állító emlékmű esetén – ha nem felel meg a 4. §-ban foglaltaknak.

(2) A Képviselő-testület határozhat emlékmű eltávolításáról, ha az emlékmű állítás (1) bekezdés szerinti feltételei már nem állnak fenn.

16. § A műemlék, műemlék-jellegű és a helyi védettségű épületeken emlékmű elhelyezéséhez az illetékes műemlékvédelmi hatóság előzetes hozzájárulása is szükséges.

17. § A képviselő-testületi hozzájárulás nélkül vagy a hozzájárulásról szóló határozatban foglaltaknak nem megfelelően elhelyezett emlékművet a jegyző az emlékmű tulajdonosának költségére leszerelteti és elszállíttatja.

18. § (1) Az emlékmű elhelyezésére irányuló kezdeményezésnek tartalmaznia kell:
a) az emlékmű megjelenését ábrázoló tervet (vagy fényképet), a részleteket is (szöveg, ábra, betűforma, színek megjelölése, méret, anyag) egyértelműen ábrázoló méretarányban,
b) a kihelyezés helyének, módjának pontos megjelölését,
c) az ingatlan tulajdonosának írásbeli hozzájárulását,
d) a kérelmező és a kivitelezésért felelős személy nevét, címét,
e) nyilatkozatot a szükség szerinti karbantartás, javítás, helyreállítás vállalásáról,
f) a 16. § hatálya alá tartozó esetekben az illetékes műemlékvédelmi hatóság hozzájárulását
g) településképi véleményt vagy tudomásul vételt.

(2) Emlékmű eltávolítását a városban székhellyel rendelkező szervezet kezdeményezheti.

(3) Emlékmű – önkormányzat részére történő – ajándékozása esetén az (1) bekezdés e) pontban meghatározott nyilatkozatot a képviselő-testület határozata pótolhatja.

(4) A közterületen emlékmű elhelyezésének engedélyezéséről, valamint az eltávolítás kezdeményezéséről a képviselő-testület a Városstratégiai Bizottság és az Emberi Erőforrások Bizottsága véleményének figyelembevételével dönt.

V. fejezet Záró rendelkezések

19. § (1) E rendelet a kihirdetését követő napon lép hatályba.

(2) Azon a közterületen, ahol e rendelet hatálybalépését megelőzően e rendeletben szabályozott rendtől eltérő számozás alakult ki és ez e rendelet hatálybalépésének időpontjában jogos érdeket nem sért, a fennálló házsámozást változatlanul kell hagyni.

(3) Keszthely Város Önkormányzata Képviselő-testülete a közösségi együttélés alapvető szabályairól szóló 21/2013. (V.31.) önkormányzati rendelete az alábbi 15/A.§ -sal egészül ki.

„15/A.§ Emlékmű elhelyezésével kapcsolatos szabályok

(1) Keszthely város közigazgatási területén tilos képviselő-testületi hozzájárulás nélkül vagy a hozzájárulásról szóló határozatban foglaltaktól eltérően emlékművet elhelyezni.”

(4) E rendelet hatályba lépésével egyidejűleg hatályát veszti a közterületek elnevezéséről, a házsámozás szabályairól, az emléktábla állítás rendjéről szóló 40/2007. (XI.30.) önkormányzati rendelet.

Ruzsics Ferenc
polgármester

Dr. Horváth Teréz
jegyző

Kérelem címrendezéshez, címmegállapításhoz

I. A kérelemmel érintett ingatlan helyrajzi száma:

II. A Kérelmező adatai:

Neve:

Születési neve:

Születési helye, ideje:

Kérelmező minősége: tulajdonos/hasznélvező/egyéb:

Értesítési cím:

Telefonszám:

III. Házzám megállapítására irányuló kérelem

1. A házzám ellentmondásos

cím az ingatlan-nyilvántartásban	cím a személyiadat- és lakcímnyilvántartásban	tulajdonos által megjelölt cím

2. Az ingatlan természetbeni címe nem szerepel az ingatlan-nyilvántartásban:

A tulajdoni lapon

a) a címsor teljesen üres

b) csak utcanév szerepel, nincsen házzám

c) egyéb:

3. Egyéb eset leírása

.....

.....

.....

IV. Cím pontosítására irányuló kérelem

Hiányzó címelem megjelölése: épület, lépcsőház, emelet, ajtó

cím az ingatlan-nyilvántartásban	cím a személyiadat- és lakcímnnyilvántartásban	tulajdonos által megjelölt cím

V. A kérelmet alátámasztó iratok:

- társasházi alapító okirat alapján (társasház esetén)
- használati megállapodás alapján (osztatlan közös tulajdonban lévő ingatlan esetén)

VI. Csatolt mellékletek

- tulajdoni lap másolat
- térképmásolat
- alapító okirat
- használatbavételi engedély
- bérleti szerződés
- egyéb:

Megjegyzés:

.....
.....
.....

Tudomásul veszem, hogy az információs önrendelkezési jogról és az információszabadságról szóló 2011. évi CXII. törvény értelmében e nyilatkozat hozzájárulásnak minősül ahhoz, hogy a kérelmet elbíráló hatóság adataimat kezelje, továbbítsa.

Keszthely,

.....
Kérelmező aláírása



KESZTHELY VÁROS POLGÁRMESTERE

ügyintézés száma: 1/342/2021.

tárgy: közterület elnevezésének
kezdeményezése

ügyintéző neve:

Dr. Skoda Lilla

ügyintéző telefonszáma: 06-83-505-507

Dósa Zsolt városstratégiai bizottsági elnök részére

zsolt.dosa70@gmail.com

Tisztelt Elnök Úr!

Keszthely Város Önkormányzata Képviselő-testülete a közterületek elnevezéséről, a házszámozás szabályairól, az emléktábla állítás rendjéről szóló 40/2007. (XI. 30.) önkormányzati rendelete határozza meg az utcák, közterületek elnevezésének általános szabályait.

A rendelet értelmében a képviselő-testület hatáskörébe tartozik a közterületek elnevezése, nevük megváltoztatása, személyről való elnevezés, illetve az ilyen utcanévek megváltoztatása, továbbá az emlékmű elfogadásáról és állításáról való döntés.

Az eljárási szabályok értelmében a polgármester jogosult kezdeményezni a közterületek elnevezését, melyet a Városstratégiai Bizottság tárgyal meg és tesz javaslatot tesz a képviselő-testület felé az elnevezésre.

Fentiek alapján – figyelemmel arra, hogy az idei évben van Csengey Dénes író halálának 30. évfordulója és Keszthely Város Önkormányzata méltó módon szeretné megőrizni Csengey Dénes emlékét – javaslom, hogy a 1544/1 hrsz-ú területet (amely a városban Ságvári közként ismert, ugyanakkor hivatalos elnevezésre nincs) Csengey Dénes sétányként nevezze el.

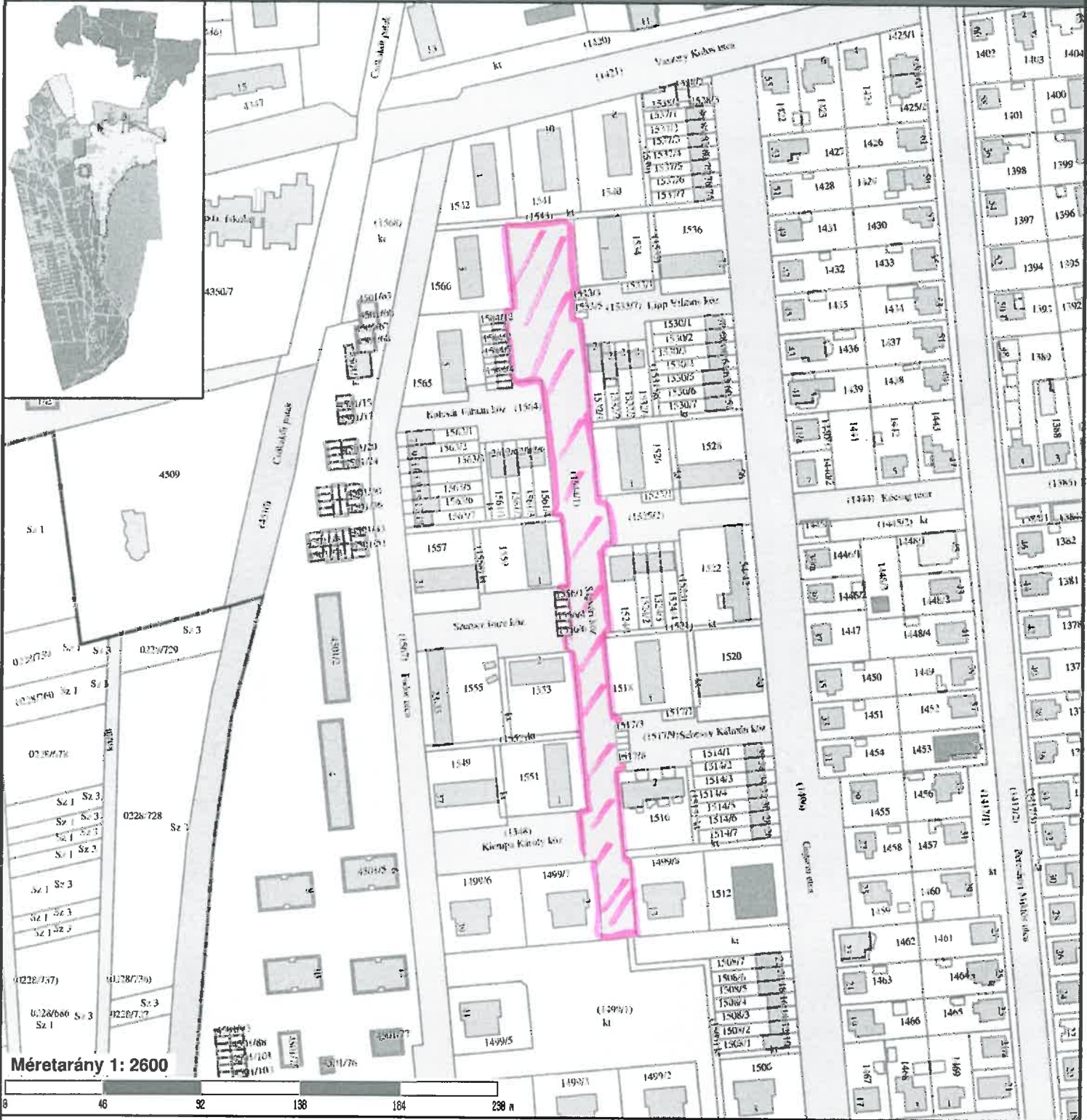
Kérem a Tisztelt Elnök urat, hogy a kezdeményezést megtárgyalni és a képviselő-testület felé támogatni szíveskedjenek.

Keszthely, 2021. szeptember 10.

Tisztelettel
















Nagy Bálint
polgármester





Méretarány 1: 2600

Földmérési alaptérkép

-  **Településhatár**
-  **Fekvéshatár**
-  **Belterület**
-  **Földrészlethatár**
-  Belterületi közterületi földrészlet (BC01)
-  Közút földrészlet (BC03)
-  Dűlőút földrészlet (BC05)
-  Közcéli vízfelület földrészlet (BC07)
-  Belterületi nem közterületi földrészlet (BD01)
-  **Külterület**
-  Külterületi közterületi földrészlet (BC02)
-  Vasút földrészlet (BC04)
-  Közmű földrészlet (BC06)
-  Temető földrészlet (BC08)
-  Külterületi nem közterületi földrészlet (BD02)