



ELŐTERJESZTÉS

KESZTHELY VÁROS ÖNKORMÁNYZATA
KÉPVISELŐ-TESTÜLETE
VÁROSSTRATÉGIAI BIZOTTSÁGA

2020. szeptember 22-ei soros ülésére

Tárgy:

Javaslat közterületek átnevezésére

Előterjesztő:

Törvényességi ellenjegyzés:

.....
Dósa Zsolt
elnök

.....
Dr. Gábor Hajnalka
jegyző



Az előterjesztést készítette:

Az előterjesztést jóváhagyta:

.....
dr. Benkő Réka
igazgatási csoportvezető

.....
Dr. Skoda Lilla
önkormányzati és igazgatási
osztályvezető

Tisztelt Városstratégiai Bizottság!

Magyarország helyi önkormányzatairól szóló 2011. évi CLXXXIX. törvény (továbbiakban: Mőtv.) 42. § 8. pontja alapján a képviselő-testület át nem ruházható hatáskörébe tartozik a közterületek elnevezése.

Dékány Péter, Keszthely 1. számú egyéni választókerületének önkormányzati képviselője közterületek átnevezése tárgyában javaslatokkal élt a Városstratégiai Bizottság elnöke részére. (1-2. sz. melléklet)

Közterület elnevezésének megváltoztatására érkezett javaslatok:

- 0126/7 helyrajzi számú Keszthelyi Új köztemető elnevezés helyett Vadaskerti Temető
- 3823 helyrajzi számú Városi Strand helyett Belvárosi Strand
- Keszthely, Szendrey major elnevezés helyett Szendrey telep

Keszthely Város Önkormányzata Képviselő-testülete a közterületek elnevezéséről, a házszámozás szabályairól, az emlékmű állítás rendjéről szóló 3/2018. (I.26.) önkormányzati rendelet 5. §-a határozza meg a közterület elnevezés megváltoztatásának szabályait. (3. sz. melléklet)

„5. § A közterület elnevezésének megváltoztatására akkor kerülhet sor, ha

- a) az azonos hangzású elnevezések zavart keltőek és a névazonosság másként nem kezelhető, vagy*
- b) a névhasználatban kimutatható változás következett be vagy*
- c) a névhasználat a közérdek szempontjából nem megfelelő.”*

A rendelet 6. § (2) bekezdése alapján a közterület elnevezésére, az elnevezés megváltoztatására irányuló kezdeményezést a Városstratégiai Bizottság megtárgyalja és javaslatot tesz a képviselő-testület felé. Az előterjesztés elkészítése előtt az elnevezésre vonatkozó javaslatot 15 napra a helyben szokásos módon közzé kell tenni. Az előterjesztést az elnevezéssel kapcsolatban benyújtott észrevételekkel együtt kell a Képviselő-testület elé terjeszteni. Az előterjesztéshez térképvázlatot kell csatolni, amely tartalmazza az elnevezni kívánt közterület határait és az érintett ingatlanok helyrajzi számait.

A közterület elnevezésének megváltoztatására kizárólag a rendeletben meghatározott esetekben kerülhet sor. Az Új köztemető, illetve a Városi Strand esetében az elnevezés megváltoztatását a jogszabályi rendelkezésre tekintettel nem javaslom. A Szendrey telep Szendrey majorként történő elnevezésére 249/2015. (XI.26.) számú képviselő-testületi határozattal került sor. (4. sz. melléklet) Az eljárás során a Pannon Egyetem Georgikon Kar tett javaslatot a Szendrey majorként történő elnevezésre, melyet a képviselő-testület támogatott.

Tisztelt Bizottság!

Fentiek alapján kérem a Tisztelt Bizottságot, hogy az előterjesztésben szereplő közterületek átnevezésére vonatkozó javaslatait megfogalmazni szíveskedjen.

HATÁROZATI JAVASLAT .../2020.(IX.22.) sz. városstratégiai bizottsági határozat

Keszthely Város Önkormányzata Képviselő-testülete Városstratégiai Bizottsága a „Javaslat közterületek átnevezésére” című előterjesztést megtárgyalta és az alábbi határozatot hozta.

„A” változat

1. Keszthely Város Önkormányzata Képviselő-testülete Városstratégiai Bizottsága a közterületek elnevezéséről, a házszámozás szabályairól, az emlékmű állítás rendjéről szóló 3/2018. (I.26.) önkormányzati rendelet 6. § (2) bekezdésében foglalt hatáskörében eljárva a közterületek elnevezésének megváltoztatására irányuló előterjesztésben foglaltak szerinti kezdeményezéseket a rendelet 5. §-ára, továbbá az előterjesztésben foglaltakra tekintettel nem támogatja.
2. A bizottság felkéri az elnökét, hogy a hozott döntésről Keszthely Város Polgármesterét tájékoztassa.

Határidő: tájékoztatásra: 2020. október 15.

Felelős: Dósa Zsolt, Városstratégiai Bizottság elnöke
Dr. Gábor Hajnalka jegyző
(Dr. Skoda Lilla önkormányzati és igazgatási osztályvezető)

„B” változat

1. Keszthely Város Önkormányzata Képviselő-testülete Városstratégiai Bizottsága a közterületek elnevezéséről, a házszámozás szabályairól, az emlékmű állítás rendjéről szóló 3/2018. (I.26.) önkormányzati rendelet 6. § (2) bekezdésében foglalt hatáskörében eljárva Keszthely Város Önkormányzata Képviselő-testülete részére közterületek elnevezésének módosítására az alábbi javaslatokat teszi:
 - 0126/7 helyrajzi számú Keszthelyi Új köztemető új elnevezése:
.....
 - 3823 helyrajzi számú Városi Strand új elnevezése:
.....
 - Szendrey major új elnevezése:
2. A bizottság felkéri az elnökét, hogy a hozott döntésről Keszthely Város Polgármesterét tájékoztassa, továbbá felkéri Keszthely Város Jegyzőjét, hogy az elnevezésre vonatkozó javaslatok helyben szokásos módon történő közzétételéről gondoskodjon.

Határidő: közzétételre: 2020. október 15.

Felelős: Dósa Zsolt, Városstratégiai Bizottság elnöke
Dr. Gábor Hajnalka jegyző
(Dr. Skoda Lilla önkormányzati és igazgatási osztályvezető)

Keszthely, 2020. szeptember 16.

Dósa Zsolt
elnök

1. n. melléklet

2020 JAN 20.

1426

57

1441

gv

Tárgy: Átnevezés

Feladó: Péter Dékány <dekanypeter59@gmail.com>

Dátum: 2020. 01. 18. 11:25

Címzett: Keszthely Város Polgármestere <polgarmester@keszthely.hu>

Keszthely Város Önkormányzata

Dósa Zsolt VSB elnök részére

Keszthely, Fő tér 1.

Tisztelt Elnök Úr!

Az alábbi közterületek méltó elnevezése érdekében javaslom:

1. Keszthelyi Új köztemető elnevezés helyett Vadaskerti Temető elnevezést, mivel a temető a Vadaskert területén van.

2. Városi strand elnevezés módosítása lakossági javaslatok alapján /javaslatok bekérése, majd Interneten szavazásra bocsátása/


Az én javaslatom: Belvárosi Strand

Kérem Elnök Úrtól javaslatom támogatását és következő bizottsági ülésen napirendre tűzését.

Keszthely, 2020-01-18.

2020 MAREC 04
2-1-1. melléklet

5374
07
= G1
L1
Arb1
f



Nagy Bálint polgármester
Dósa Zsolt VSB elnök


Tisztelt Polgármester Úr!
Tisztelt Elnök Úr!

A közterületek elnevezésével kapcsolatban a Keszthely, Szendrey majorban élők kérelemmel fordultak hozzám, melyhez csatolom az általuk összegyűjtött aláírásokat is.

Az ott élők kérésére tekintettel javaslom visszaállítani a 2015-ben megváltoztatott közterület elnevezését Szendrey telepre.

Kérem, hogy a közterületek elnevezésére vonatkozó rendelet előírásai szerint szíveskedjenek az elnevezés módosítását előkészíteni a többi javaslatommal együtt.

Keszthely, 2020. 03. 04.


Dékány Péter
önkormányzati képviselő

Keszthely Város Önkormányzata Képviselő-testülete
3/2018. (I. 26.) önkormányzati rendelete
a közterületek elnevezéséről, a házszámozás szabályairól,
az emlékmű állítás rendjéről

Keszthely Város Önkormányzata Képviselő-testülete az Alaptörvény 32. cikk (2) bekezdésében meghatározott eredeti jogalkotási hatáskörében eljárva, Magyarország helyi önkormányzatairól szóló 2011. évi CLXXXIX. törvény 143. § (3) bekezdésében kapott felhatalmazás alapján, az Alaptörvény 32. cikk (1) bekezdés a) pontjában és a Magyarország helyi önkormányzatairól szóló 2011. évi CLXXXIX. törvény 13. § (1) bekezdés 3. pontjában meghatározott feladatkörében eljárva a következőket rendeli el:

I. fejezet
Általános rendelkezések

1. § (1) A rendelet célja, hogy egységesen szabályozza Keszthely város közigazgatási területén közterületek elnevezését, továbbá a közterületnév- és házszám-tábla elhelyezésének, illetve az emléktábla, emlékmű, szobor, kereszt, emlékjel, emlékfal (továbbiakban: emlékmű) állításának a rendjét.

(2) Keszthely város közigazgatási területén új közterületet elnevezni, új házszámot megállapítani, a korábban megállapított közterület nevét és házszámokat megváltoztatni csak e rendelet szabályai szerint lehet.

(3) A rendeletet az érintett ingatlan tulajdonosainak kérelme alapján e rendelet eltérő rendelkezése hiányában megfelelően alkalmazni kell a magánutak elnevezésére, magánutakhoz csatlakozó ingatlanok házszámának megállapítására.

(4) A képviselő-testület hatáskörébe tartozik

- a) közterületek elnevezése, nevük megváltoztatása
- b) személyről való elnevezés, illetve az ilyen utcanevek megváltoztatása
- c) emlékmű elfogadásáról és állításáról való döntés.

(5) E rendelet alkalmazásában közterület a közhasználatra szolgáló minden olyan állami vagy önkormányzati tulajdonban álló földterület, amelyet a rendeltetésének megfelelően bárki használhat, és az ingatlan-nyilvántartás ekként tart nyilván. Egyéb ingatlanoknak a közhasználat céljára átadott terület részére - az erről szóló külön szerződésben foglalt keretei között - a közterületre vonatkozó rendelkezéseket kell alkalmazni. Közterület rendeltetése különösen: a közlekedés biztosítása (utak, terek), a pihenő és emlékhelyek kialakítása (parkok, köztéri szobrok stb.), a közművek elhelyezése.

II. fejezet
A közterület elnevezésére vonatkozó szabályok

1. A közterület elnevezésének általános szabályai

2. § (1) Keszthely város közigazgatási területén minden közterületet el kell nevezni.

(2) A közterület elnevezésénél figyelemmel kell lenni Keszthely város történelmére, hagyományaira, földrajzi sajátosságaira. Az elnevezés lehetőleg utaljon a közterületnek a városon belüli elhelyezkedésére és helytörténeti vonatkozásaira.

(3) A város közigazgatási területén több azonos elnevezésű közterület nem lehet.

(4) Az új elnevezésnél betűk vagy számjegyek nem helyettesíthetik a közterületnevet.

(5) Meglévő közterület nevét az új elnevezéseknél nem szabad felhasználni kivéve, ha a közterület korábbi nevének visszaállítása történik, figyelemmel az (3) bekezdésre.

(6) Az elnevezett közterület természetes folytatásaként nyíló új útszakasz a képviselő-testület külön elnevezési eljárása nélkül a már elnevezett közterület nevét veszi fel (meghosszabbítás).

3. § (1) Személyről közterületet elnevezni halála után, legalább 25 év elmúltával lehet.

(2) Az (1) bekezdésben rögzített időbeli korlátozást nem kell alkalmazni Keszthely Város Önkormányzata Képviselő-testülete által rendeletében meghatározottak szerint díszpolgári cím kitüntetésben részesített személyekről történő közterület elnevezésnél azzal a korlátozással, hogy élő személyről közterületet elnevezni nem lehet.

(3) A közterületnév előtagjának meg kell egyeznie a személy által használt családi és utónévvel.

(4) Kizárólag a családi nevet alkalmazni csak akkor lehet, ha a névadó személyiség így is, vagy így ismert, illetőleg ha az elnevezés egy családról történik.

(5) A (3)-(4) bekezdésben foglaltaktól eltérni csak abban az esetben lehet, ha a személy nem az eredeti nevén vált ismertté.

(6) Ha a névadó személy foglalkozása, hivatása vagy egyéb ismertető jegye szorosan kapcsolódik a személynévhez, akkor ez a közterület elnevezésében is feltüntethető.

4. § (1) Emléket állítani olyan magyar személyiségnek lehet,

- a) akinek tevékenysége a közjót, a nemzet szellemi, anyagi gyarapodását példaértékűen szolgálta, és személye közmegbecsülést szerzett,
- b) aki a tudományok, a művészetek, a sport, a közélet valamely területén kimagaslóan jelentőset alkotott,
- c) aki a város életében, történetében kiemelkedő szerepe folytán jelentősen hozzájárult Keszthely fejlődéséhez, hírnevének öregbítéséhez.

(2) Közterületet lehet elnevezni olyan külföldi személyiségről is, akinek életműve az emberiség egyetemes értékeit gyarapította és/vagy jelentős pozitív szerepet játszott hazánk, illetve Keszthely életében.

2. Közterület elnevezésének megváltoztatása

5. § A közterület elnevezésének megváltoztatására akkor kerülhet sor, ha

- a) az azonos hangzású elnevezések zavart keltőek és a névazonosság másként nem kezelhető, vagy
- b) a névhasználatban kimutatható változás következett be vagy
- c) a névhasználat a közérdek szempontjából nem megfelelő.

3. A közterület elnevezésének eljárási szabályai

6. § (1) A közterületek elnevezését, meglévő közterület elnevezésének megváltoztatását kezdeményezheti:

- a) polgármester,
- b) a képviselő-testület bármely tagja,
- c) a képviselő-testület bármely bizottsága,
- d) az érintett közterülettel határos ingatlanokon lakó, valamint az ott ingatlanul rendelkező személyek több, mint a fele vagy
- e) bármely, kszthelyi székhelyű társadalmi szervezet.

(2) A közterület elnevezésére, az elnevezés megváltoztatására irányuló kezdeményezést a Városstratégiai Bizottság megtárgyalja és javaslatot tesz a képviselő-testület felé.

(3) Az előterjesztés elkészítése előtt az elnevezésre vonatkozó javaslatot 15 napra a helyben szokásos módon közzé kell tenni. Az előterjesztést az elnevezéssel kapcsolatban benyújtott észrevételekkel együtt kell a Képviselő-testület elé terjeszteni. Az előterjesztéshez térképvázlatot kell csatolni, amely tartalmazza az elnevezni kívánt közterület határait és az érintett ingatlanok helyrajzi számait.

(4) A közterület elnevezésével kapcsolatos döntést a helyben szokásos módon közzé kell tenni, a döntésről értesíteni kell a járási hivatalt, helyi közüzemi szolgáltatókat, közszolgáltatókat, tűz- és rendvédelmi szerveket, egészségügyi és igazságszolgáltatási szerveket, a közútkezelő szervet, továbbá az egyetemes postai szolgáltató helyi szerveit.

7. § A kizárólag magánútról megközelíthető ingatlan esetében, a magánút elnevezésére tulajdonosa kérelmére, vagy a magánút elnevezésének kezdeményezéséhez történő hozzájárulása esetén a képviselő-testület jogosult, e rendelet 6. § (2)-(4) bekezdések figyelembevételével.

4. A közterület névtábláinak elhelyezésére vonatkozó szabályok

8. § (1) A közterület nevét jól látható módon, névtáblán kell feltüntetni.

(2) A névtáblát a közterület elején és végein és minden útkereszteződés minden oldalán ki kell helyezni. A névtáblának a közterület nevét és jellegét kell tartalmaznia.

(3) A közterület névtábláit a saroktelek kerítésén, ennek hiányában a saroképületen, vagy külön tartószerkezeten a településképi helyi rendelkezések figyelembevételével kell elhelyezni.

(4) A névtábla kihelyezésével érintett ingatlan tulajdonosa vagy használója a névtábla kihelyezését túrni köteles.

(5) A közterületi névtáblák kihelyezéséről, karbantartásáról, szükség szerinti cseréjéről a polgármester gondoskodik.

(6) A közterület elnevezésének megváltozása esetén a régi elnevezést feltüntető névtáblákat a változásról szóló döntést követő egy évig piros átlós vonallal áthúzva az eredeti helyén kell hagyni. Az új elnevezést feltüntető névtáblákat közvetlenül a régi fölött vagy alatt kell elhelyezni.

III. fejezet

A házszámok megállapítására, megváltoztatására vonatkozó szabályok

5. A házszámok megállapításának, megváltoztatásának általános szabályai

9. § (1) A közterület házszámozását úgy kell elvégezni, hogy a számok emelkedő sorrendjében a város központjától kifelé haladva a közterület bal oldalán a páros, a jobb oldalán páratlan számozást kap, páros oldalon 2-től, páratlan oldalon 1-től kezdődően. A város központjának a Fő teret kell tekinteni.

(2) Az (1) bekezdés alól kivételt képezhetnek:

a) az általánostól eltérő beépítésű területek

b) azok a területek, ahol a számozás az (1) bekezdésben rögzített szabálytól eltérően, de áttekinthető, követhető rend szerint alakult ki, és az újraszámozás kedvezőtlenebb helyzetet teremtene.

(3) A kialakult házszámozás után megosztott ingatlanok eredeti sorszama megszűnik, s az újonnan kialakított ingatlanok számának megfelelően, a számsor növekedési irányában – az ABC ékezet nélküli nagybetűinek alkalmazásával – alátörést kap.

(4) A kialakult házszámozást követően ingatlanegyesítés esetén az eredeti házszámok szélső értékeinek kötőjellel történő jelölésével összevont házszámot kell megállapítani.

(5) A terek és egyéb nem kétoldalas közterület épületeinek, telkeinek számozása 1-től kezdődően folyamatosan emelkedő sorrendben, az óramutató járásával megegyező irányú.

(6) Saroktelek esetén a házszámozást arra az elnevezett közterületre kell vonatkoztatni, amelyre a gyalogos közlekedésre alkalmas kapubejárat található. Ha mindkét közterületről van gyalogos kapubejáró, akkor az épület azt a házszámot kapja, amelyik közterületre a hosszabbik homlokvonala esik.

6. A házszámok megállapításának eljárási szabályai

10. § (1) A házszám megállapítására irányuló eljárás hivatalból vagy annak a kérelmére történik, akinek a házszám megállapításához jogos érdeke fűződik. Jelen rendelet 1. számú melléklete szerinti kérelemben meg kell jelölni az ingatlan fekvését, helyrajzi számát, tulajdonosát, használóját, továbbá a házszámozás okát.

(2) A házszám megállapítására irányuló eljárásban a jegyző határozattal dönt. Az eljárás során, amennyiben a tényállás tisztázása szükséges, helyszíni szemlét kell tartani.

(3) A házszám megállapításáról hozott döntést közölni kell a 6. § (4) bekezdésben megjelölt szervezetekkel.

7. A házszámok megváltoztatásának szabályai kérelemre induló eljárás keretében

11. § (1) Az ingatlanok házszámozásának megváltoztatására csak indokolt esetben kerülhet sor.

(2) A házszám megváltoztatása különösen akkor indokolt, ha

- a) több ingatlan azonos közterületnévvel és azonos házszámmal szerepel a személyiadat- és lakcímnnyilvántartásban, az ingatlan-nyilvántartásban, továbbá a központi címregiszterben,
- b) az ingatlan valóságban használt címe és a személyiadat- és lakcímnnyilvántartásban, az ingatlan-nyilvántartásban, továbbá a központi címregiszterben feltüntetett címe nem egyezik,
- c) az ingatlan egyedi számszerű megjelölése nem a kialakult növekvő számsorban található.

(3) Az ingatlanok házszámának megváltoztatására irányuló kérelmet az 1. melléklet alapján kell benyújtani.

(4) Az eljárás során, amennyiben a tényállás tisztázása szükséges, helyszíni szemlét kell tartani.

(5) A házszám megváltoztatásáról a 6. § (4) megkezdésben megjelölt szervezeteket értesíteni kell.

8. A házszámok megváltoztatásának szabályai hivatalbóli eljárás keretében

12. § (1) Ha a kialakult házszámozást követően újra házszámozás vagy valamelyik címadat pontosítása szükséges, abban az esetben az eljárás hivatalból indul.

(2) A hivatalbóli eljárást meg kell indítani

- a) a 11. § (1) bekezdés a)-c) pontokban meghatározott esetekben,
- b) ha az ingatlan megosztására vagy
- c) ha az ingatlanok egyesítésére kerül sor.

(3) Az eljárás során, amennyiben a tényállás tisztázása szükséges, helyszíni szemlét kell tartani.

(4) Hivatalból a változásokat a központi címregiszterben át kell vezetni és a házszámváltozással érintett ingatlanok tulajdonosait, bérlőit, használóit és a 6. § (4) megkezdésben megjelölt szervezeteket értesíteni kell.

9. A házszám táblák elhelyezésére vonatkozó szabályok

13. § (1) Az ingatlan tulajdonosa köteles a házszám táblát a közterületről jól látható módon kihelyezni.

(4) A közterületen emlékmű elhelyezésének engedélyezéséről, valamint az eltávolítás kezdeményezéséről a képviselő-testület a Városstratégiai Bizottság és az Emberi Erőforrások Bizottsága véleményének figyelembevételével dönt.

V. fejezet Záró rendelkezések

19. § (1) E rendelet a kihirdetését követő napon lép hatályba.

(2) Azon a közterületen, ahol e rendelet hatálybalépését megelőzően e rendeletben szabályozott rendtől eltérő számozás alakult ki és ez e rendelet hatálybalépésének időpontjában jogos érdeket nem sért, a fennálló házszámozást változatlanul kell hagyni.

(3) Keszthely Város Önkormányzata Képviselő-testülete a közösségi együttélés alapvető szabályairól szóló 21/2013. (V.31.) önkormányzati rendelete az alábbi 15/A.§ -sal egészül ki.

„15/A.§ Emlékmű elhelyezésével kapcsolatos szabályok

(1) Keszthely város közigazgatási területén tilos képviselő-testületi hozzájárulás nélkül vagy a hozzájárulásról szóló határozatban foglaltaktól eltérően emlékművet elhelyezni.”

(4) E rendelet hatályba lépésével egyidejűleg hatályát veszti a közterületek elnevezéséről, a házszámozás szabályairól, az emléktábla állítás rendjéről szóló 40/2007. (XI.30.) önkormányzati rendelet.

Ruzsics Ferenc
polgármester

Dr. Horváth Teréz
jegyző

Kérelem címrendezéshez, címmegállapításhoz

I. A kérelemmel érintett ingatlan helyrajzi száma:

II. A Kérelmező adatai:

Neve:

Születési neve:

Születési helye, ideje:

Kérelmező minősége: tulajdonos/haszonélvező/egyéb:

Értesítési cím:

Telefonszám:

III. Házzám megállapítására irányuló kérelem

1. A házzám ellentmondásos

cím az ingatlan-nyilvántartásban	cím a személyiadat- és lakcímnyilvántartásban	tulajdonos által megjelölt cím

2. Az ingatlan természetbeni címe nem szerepel az ingatlan-nyilvántartásban:

A tulajdoni lapon

a) a címsor teljesen üres

b) csak utcanév szerepel, nincsen házzám

c) egyéb:

3. Egyéb eset leírása

.....

.....

.....

IV. Cím pontosítására irányuló kérelem

Hiányzó címelem megjelölése: épület, lépcsőház, emelet, ajtó

cím az ingatlan-nyilvántartásban	cím a személyiadat- és lakcímnnyilvántartásban	tulajdonos által megjelölt cím

V. A kérelmet alátámasztó iratok:

- társasházi alapító okirat alapján (társasház esetén)
- használati megállapodás alapján (osztatlan közös tulajdonban lévő ingatlan esetén)

VI. Csatolt mellékletek

- tulajdoni lap másolat
- térképmásolat
- alapító okirat
- használatbavételi engedély
- bérleti szerződés
- egyéb:

Megjegyzés:

.....
.....
.....

Tudomásul veszem, hogy az információs önrendelkezési jogról és az információszabadságról szóló 2011. évi CXII. törvény értelmében e nyilatkozat hozzájárulásnak minősül ahhoz, hogy a kérelmet elbíráló hatóság adataimat kezelje, továbbítsa.

Keszthely,

.....
Kérelmező aláírása



KESZTHELYI POLGÁRMESTERI HIVATAL JOGI ÉS SZERVEZÉSI OSZTÁLY

K I V O N A T

Keszthely Város Önkormányzata Képviselő-testülete
2015. november 26-ai soros
nyílt
ülésének jegyzőkönyvéből

249/2015. (XI.26.) számú képviselő-testületi határozat

Keszthely Város Önkormányzata Képviselő-testülete a **Keszthely város egyes közterületeinek elnevezése** című előterjesztést megtárgyalta és az alábbi határozatot hozta.

1. Keszthely Város Önkormányzata Képviselő-testülete Magyarország helyi önkormányzatairól szóló 2011. évi CLXXXIX. törvény 42. § 8. pontjában biztosított jogkörében eljárva, a közterületek elnevezéséről, a házszámozás szabályairól, az emléktábla állítás rendjéről szóló 40/2007. (XI. 30.) önkormányzati rendelet alapján az alábbi új közterületek elnevezését határozta el:
 - a) 3795/7 helyrajzi szám alatt felvett közút elnevezése: **Vitorlás sétány**
 - b) 0127 helyrajzi szám alatti közút elnevezése: **Szent Mihály út**
 - c) 0201/2 helyrajzi számú ingatlan elnevezése: **Lovas major**
 - d) **Balaton-part** – 3822, 3821, 3820, 3819, 3818, 3815, 3814/25, 3814/26, 3814/16, 3814/5 helyrajzi számú ingatlanok - közterület elnevezése: **Mikus Gyula sétány**
 - e) **Fenekpuszta** – 0415, 0421/4, 0421/3, 0418/2, 0418/1, 0421/2, 0454, 0421/1 helyrajzi számú ingatlanok - közterület elnevezése: **Fenekpuszta major**
 - f) **Kőfejtő** – 078/2 helyrajzi számú ingatlan - közterület elnevezése: **Kőfejtő lejtő**
 - g) **Szendreytelep** – 0253/2, 0254/1-5, 0254/7, 0242/2, 0249/5, 0236/3, 0241/2, 0241/4, 0236/8, 0238/3-5, 0250/2 helyrajzi számú ingatlanok - közterület elnevezése: **Szendrey major**
 - h) **Téglagyár** – 0130/21, 0130/51, 0130/45 helyrajzi számú ingatlanok - közterület elnevezése: **Téglagyári dűlő**
 - i) **Tőzegtelep** – 0372/5, 0378/6, 0403/4-8 helyrajzi számú ingatlanok - közterület elnevezése: **Tőzeg telep**

Keszthely, a Balaton fővárosa

- j) **Transzformátor** – 0156/2, 5751 helyrajzi számú ingatlanok - közterület elnevezése: **Transzformátor telep**
- k) **Úszatómajor** – 0191/9 helyrajzi számú ingatlan - közterület elnevezése: **Úszató major**
- l) **Vadaskert** - 0126/2, 0126/3 helyrajzi számú ingatlanok - közterület elnevezése: **Vadas kert**
- m) **Fenéki vasúti őrház és a Fenékpusztai vasúti megálló** - 0468/1 helyrajzi számú ingatlan - közterület elnevezése: **Fenéki határ**
- n) **Gáti csárda** – 0191/9 helyrajzi számú ingatlan - közterület elnevezése: **Gáti major**
- o) **Tőzegtelepi vasúti őrház** – 0378/6 helyrajzi számú ingatlan - közterület elnevezése: **Tőzegtelepi udvar**
2. Keszthely Város Önkormányzata Képviselő-testülete a **Gyepmesteri telep** közterület elnevezést megszünteti.
3. Keszthely Város Önkormányzata Képviselő-testülete felkéri Keszthely Város Jegyzőjét, hogy a közterületek elnevezéséhez szükséges intézkedések megtételéről gondoskodjon.

Határidő: 2015. december 31.

Felelős: Ruzsics Ferenc polgármester
Dr. Horváth Teréz jegyző
(dr. Skoda Lilla osztályvezető
Szigligeti Aladár osztályvezető)

Dr. Horváth Teréz sk.
jegyző

Ruzsics Ferenc sk.
polgármester

A kivonat hiteles:

Tóth Ibolya
testületi referens



Keszthely, a Balaton fővárosa



PANNON EGYETEM
GEORGIKON KAR
KESZTHELY
DÉKÁN



390
Dr. S. L.
2015 OKT 26

Ikt.sz.: GK-1360-1/2015.

Tárgy: Javaslat közterület elnevezésére

Keszthely Város Polgármesteri Hivatala
Igazgatási Osztály

Keszthely
Fő tér 1.
8360

KESZTHELYI POLGÁRMESTERI HIVATAL 8361 Keszthely, Fő tér 1. Pf.: 6.	
Iktatva: 2015 OKT 26.	
411554-15/15	Melléklet: / dh
Ügyintéző: Dr. S. L.	Előirat:

Tisztelt Igazgatási Osztály!



A Balatoni Krónika október 9-i számában közzétett felhívás szerint a Képviselő-testület Városstratégiai Bizottsága a Szendreytelep közterület-elnevezés helyett a „Szendrey telep” javaslatot fogalmazta meg. Ennek kapcsán a PE Georgikon Kar részéről javasoljuk, hogy a "Szendrey telep" helyett "Szendrey major"-nak nevezzék az említett településrészt.

Véleményünk szerint a „major” kifejezés szebb, jobban kifejezi a településrész történelmi hagyományait, illetve jelenlegi - tanüzemünknek köszönhető - agrártermelési szerepét.

Keszthely, 2015. október 19.

Tisztelettel

Dr. Polgár Péter
egyetemi docens, dékán



8360 Keszthely, Deák F. u. 16.

Telefon: 83 545-102 Fax: 83 510-167 e-mail: dh@georgikon.hu <http://www.georgikon.hu>